



# Giorgio Sans

Designed by **Christian Schwartz, Vincent Chan**  
Cyrillic by **Ilya Ruderman**

Published **2015**

16 styles **8 weights with italics**

OpenType features:  
**standard ligatures, proportional lining figures, fractions, numerator, two stylistic sets, case sensitive forms**

**RUS:** Гротеск Giorgio Sans спроектировали в 2008 году Винсент Чан и Кристиан Шварц по заказу Кристофера Мартинеса, арт-директора журнала о моде и стиле T (в составе The New York Times).

В шрифте примечательным образом сочетаются мотивы ар-деко с французской уличной типографикой и американскими вывескам начала XX века.

Характерная особенность шрифта — минимальная разница между высотой строчных и прописных знаков и небольшая высота выносных элементов. Отдельный комплект круглых и более широких прописных знаков позволяет собирать необычные по ритму заголовки. В гарнитуре восемь начертаний различной насыщенности с наклонным начертанием в каждом. Кириллицу спроектировал в 2016 году Илья Рудерман (CSTM Fonts).

**ENG:** Giorgio Sans was created in 2008 by Christian Schwartz for Christopher Martinez, art director for the New York Times' style magazine, T. The heaviest weights were added a few years later, bringing power to the family.

Rather than drawing from the high-fashion Art Deco influences seen in the serif, Giorgio Sans was inspired by everyday sources, such as French enamel signs and generic straitsided American sign lettering from the early 20th century.

The distinguishing feature of the typeface is the extreme x-height and the extremely short extenders. With the help of an alternate set of perfectly circular round caps, charming rhythms and textures can be created. The typeface is available in a wide range of weights, all with matching obliques.

Ilya Ruderman (CTSM Fonts) designed the Cyrillic version in 2016.

Aa

Giorgio Sans Thin

*Giorgio Sans Thin Italic*

Giorgio Sans Extra Light

*Giorgio Sans Extra Light Italic*

Giorgio Sans Light

*Giorgio Sans Light Italic*

Giorgio Sans Regular

*Giorgio Sans Regular Italic*

**Giorgio Sans Medium**

***Giorgio Sans Medium Italic***

**Giorgio Sans Bold**

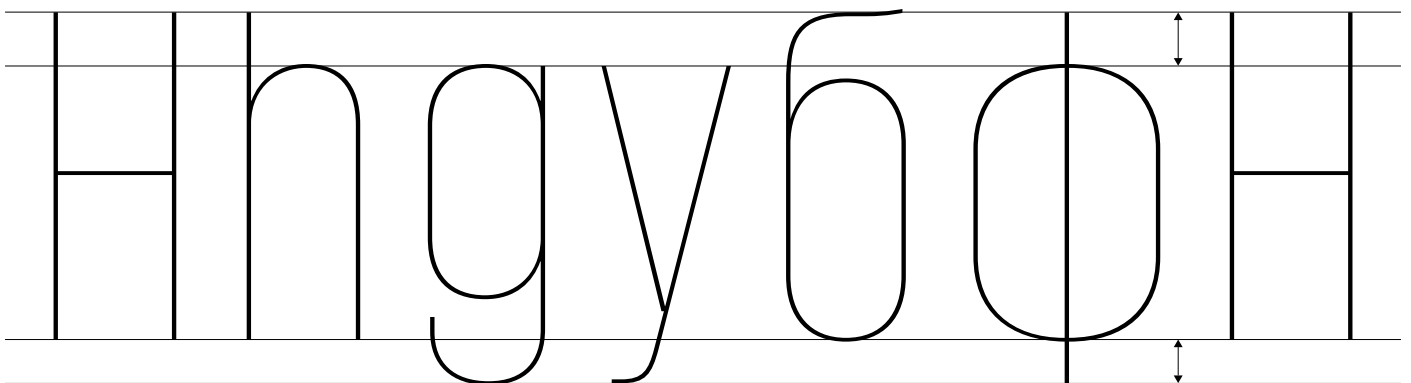
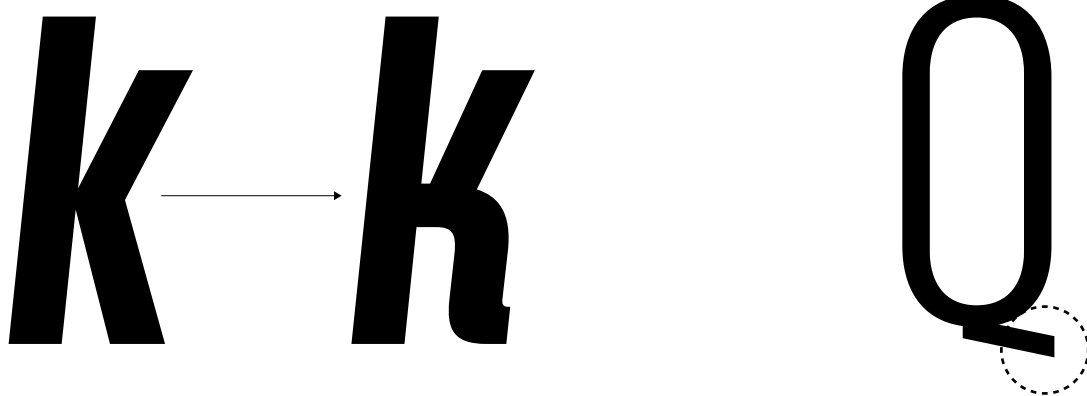
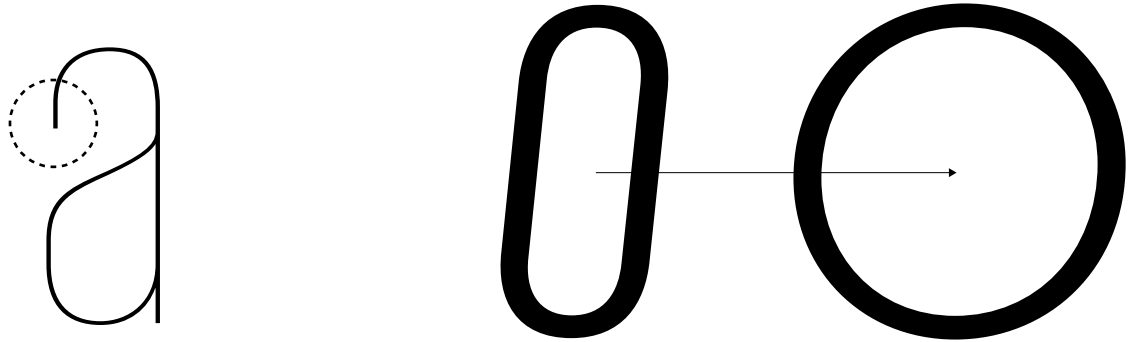
***Giorgio Sans Bold Italic***

**Giorgio Sans Heavy**

***Giorgio Sans Heavy Italic***

**Giorgio Sans Black**

***Giorgio Sans Black Italic***



ПЕРЕВОПЛОЩЕНИЕ

Giorgio Sans Thin 106pt

ПРАВИЛО

Giorgio Sans Medium 210pt

***Making things better***

Giorgio Sans Bold Italic 90pt

*Somewhere over the rainbow*

Giorgio Sans Extralight Italic 73pt

ЛОКАЛЬНАЯ НОВОСТЬ

Giorgio Sans Medium 95pt

One day a stone boat appeared in the sea

Giorgio Sans Regular 49pt

**ЭТО НЕЗАМЕНИМЫЙ В РАБОТЕ ИНСТРУМЕНТ**

Giorgio Sans Heavy 38pt

*And it was great time*

Giorgio Sans Thin Italic 107pt

**Relevant**

Giorgio Sans Regular 239pt

The temple is located in the southern part of

Giorgio Sans Thin 50pt

**ПЕРИОД ВРЕМЕНИ**

Giorgio Sans Medium 110pt

*The sound of the water resonating*

Giorgio Sans Light Italic 61pt

**РАССТОЯНИЕ ДО ТОЧКИ**

Giorgio Sans Black 70pt

That was perfect in

Giorgio Sans Thin 116pt

***Lightens up the atmosphere with its cheerful***

Giorgio Sans Bold Italic 41pt

***«Капитанская дочка»***

Giorgio Sans Italic 94pt

When you ascend the elegant stairs and

Giorgio Sans Thin 55pt

**DISCOVER**

Giorgio Sans Thin Italic 236pt

Giorgio Sans Thin, 14/16 pt

Great Britain, also known as Britain, is an island in the North Atlantic off the north-west coast of continental Europe. With an area of 209,331 km<sup>2</sup> (80,823 sq mi), it is the largest island in Europe and the ninth-largest in the world. In 2011 the island had a population of about 61 million people, making it the third-most populous island in the world, after Java in Indonesia and Honshu in Japan. It accounts for the majority of the British Isles archipelago, along with over 1,000 smaller surrounding islands, including the island of Ireland to its west. The island is part of the United Kingdom of Great Britain and Northern Ireland, constituting most of its territory: most of England, Scotland, and Wales are on

Государство располагается на Британских островах (остров Великобритания, северо-восточная часть острова Ирландия, а также большое количество более мелких островов и архипелагов, среди которых Гебридские, Оркнейские и Шетландские острова, Англиси, Арран, Уайт) в Атлантическом океане. Омывается Северным, Ирландским, Кельтским и Гебридским морями. Юго-восточное побережье располагается всего в 35 км от северного побережья Франции, которые разделены проливом Ла-Манш. Площадь Великобритании составляет 243 809 км<sup>2</sup>, из них суша — 240 579 км<sup>2</sup>, внутренние воды

Giorgio Sans Thin, 16/18 pt

Great Britain, also known as Britain, is an island in the North Atlantic off the north-west coast of continental Europe. With an area of 209,331 km<sup>2</sup> (80,823 sq mi), it is the largest island in Europe and the ninth-largest in the world. In 2011 the island had a population of about 61 million people, making it the third-most populous island in the world, after Java in Indonesia and Honshu in Japan. It accounts for the majority of the British Isles archipelago, along with over 1,000 smaller surrounding islands, including the island of Ireland to its west. The island is part of the United Kingdom of Great Britain and Northern Ireland, constituting most of its territory: most of England, Scotland, and Wales are on the island, with their

Государство располагается на Британских островах (остров Великобритания, северо-восточная часть острова Ирландия, а также большое количество более мелких островов и архипелагов, среди которых Гебридские, Оркнейские и Шетландские острова, Англиси, Арран, Уайт) в Атлантическом океане. Омывается Северным, Ирландским, Кельтским и Гебридским морями. Юго-восточное побережье располагается всего в 35 км от северного побережья Франции, которые разделены проливом Ла-Манш. Площадь Великобритании составляет 243

Giorgio Sans Thin, 18/20 pt

Great Britain, also known as Britain, is an island in the North Atlantic off the north-west coast of continental Europe. With an area of 209,331 km<sup>2</sup> (80,823 sq mi), it is the largest island in Europe and the ninth-largest in the world. In 2011 the island had a population of about 61 million people, making it the third-most populous island in the world, after Java in Indonesia and Honshu in Japan. It accounts for the majority of the British Isles archipelago, along with over 1,000 smaller surrounding islands, including the island of Ireland to its west. The island is

Государство располагается на Британских островах (остров Великобритания, северо-восточная часть острова Ирландия, а также большое количество более мелких островов и архипелагов. Омывается Северным, Ирландским, Кельтским и Гебридским морями. Площадь Великобритании составляет 243 809 км<sup>2</sup>, из них суша — 240 579 км<sup>2</sup>, внутренние воды — 3230 км<sup>2</sup>. По данным на 1993 год 10% суши были покрыты лесом, 46% использовались под пастбища, а ещё 25% использовалось в

Giorgio Sans Thin Italic, 14/16 pt

*Great Britain, also known as Britain, is an island in the North Atlantic off the north-west coast of continental Europe. With an area of 209,331 km<sup>2</sup> (80,823 sq mi), it is the largest island in Europe and the ninth-largest in the world. In 2011 the island had a population of about 61 million people, making it the third-most populous island in the world, after Java in Indonesia and Honshu in Japan. It accounts for the majority of the British Isles archipelago, along with over 1,000 smaller surrounding islands, including the island of Ireland to its west. The island is part of the United Kingdom of Great Britain and Northern Ireland, constituting most of its territory: most of England, Scotland, and Wales are on*

*Государство располагается на Британских островах (остров Великобритания, северо-восточная часть острова Ирландия, а также большое количество более мелких островов и архипелагов, среди которых Гебридские, Оркнейские и Шетландские острова, Англии, Арран, Уайт) в Атлантическом океане. Омывается Северным, Ирландским, Кельтским и Гебридским морями. Юго-восточное побережье располагается всего в 35 км от северного побережья Франции, которые разделены проливом Ла-Манш. Площадь Великобритании составляет 243 809 км<sup>2</sup>, из них суша — 240 579 км<sup>2</sup>, внутренние воды — 3230*

Giorgio Sans Thin Italic, 16/18 pt

*Great Britain, also known as Britain, is an island in the North Atlantic off the north-west coast of continental Europe. With an area of 209,331 km<sup>2</sup> (80,823 sq mi), it is the largest island in Europe and the ninth-largest in the world. In 2011 the island had a population of about 61 million people, making it the third-most populous island in the world, after Java in Indonesia and Honshu in Japan. It accounts for the majority of the British Isles archipelago, along with over 1,000 smaller surrounding islands, including the island of Ireland to its west. The island is part of the United Kingdom of Great Britain and Northern Ireland, constituting most of its territory: most of England, Scotland, and Wales are on the island, with their*

*Государство располагается на Британских островах (остров Великобритания, северо-восточная часть острова Ирландия, а также большое количество более мелких островов и архипелагов, среди которых Гебридские, Оркнейские и Шетландские острова, Англии, Арран, Уайт) в Атлантическом океане. Омывается Северным, Ирландским, Кельтским и Гебридским морями. Юго-восточное побережье располагается всего в 35 км от северного побережья Франции, которые разделены проливом Ла-Манш. Площадь Великобритании составляет 243 809 км<sup>2</sup>, из*

Giorgio Sans Thin Italic, 18/20 pt

*Great Britain, also known as Britain, is an island in the North Atlantic off the north-west coast of continental Europe. With an area of 209,331 km<sup>2</sup> (80,823 sq mi), it is the largest island in Europe and the ninth-largest in the world. In 2011 the island had a population of about 61 million people, making it the third-most populous island in the world, after Java in Indonesia and Honshu in Japan. It accounts for the majority of the British Isles archipelago, along with over 1,000 smaller surrounding islands, including the island of Ireland to its west. The*

*Государство располагается на Британских островах (остров Великобритания, северо-восточная часть острова Ирландия, а также большое количество более мелких островов и архипелагов. Омывается Северным, Ирландским, Кельтским и Гебридским морями. Площадь Великобритании составляет 243 809 км<sup>2</sup>, из них суша — 240 579 км<sup>2</sup>, внутренние воды — 3230 км<sup>2</sup>. По данным на 1993 год 10% суши были покрыты лесом, 46% использовались под пастбища, а ещё 25% использовалось в*



Giorgio Sans Extralight, 14/16 pt

Great Britain, also known as Britain, is an island in the North Atlantic off the north-west coast of continental Europe. With an area of 209,331 km<sup>2</sup> (80,823 sq mi), it is the largest island in Europe and the ninth-largest in the world. In 2011 the island had a population of about 61 million people, making it the third-most populous island in the world, after Java in Indonesia and Honshu in Japan. It accounts for the majority of the British Isles archipelago, along with over 1,000 smaller surrounding islands, including the island of Ireland to its west. The island is part of the United Kingdom of Great Britain and Northern Ireland, constituting most of its territory:

Государство располагается на Британских островах (остров Великобритания, северо-восточная часть острова Ирландия, а также большое количество более мелких островов и архипелагов, среди которых Гебридские, Оркнейские и Шетландские острова, Англи, Арран, Уайт) в Атлантическом океане. Омывается Северным, Ирландским, Кельтским и Гебридским морями. Юго-восточное побережье располагается всего в 35 км от северного побережья Франции, которые разделены проливом Ла-Манш. Площадь Великобритании составляет 243 809 км<sup>2</sup>, из них

Giorgio Sans Extralight, 16/18 pt

Great Britain, also known as Britain, is an island in the North Atlantic off the north-west coast of continental Europe. With an area of 209,331 km<sup>2</sup> (80,823 sq mi), it is the largest island in Europe and the ninth-largest in the world. In 2011 the island had a population of about 61 million people, making it the third-most populous island in the world, after Java in Indonesia and Honshu in Japan. It accounts for the majority of the British Isles archipelago, along with over 1,000 smaller surrounding islands, including the island of Ireland to its west. The island is part of the United Kingdom of Great Britain and Northern Ireland, constituting most of its territory: most of England, Scotland, and Wales are on the

Государство располагается на Британских островах (остров Великобритания, северо-восточная часть острова Ирландия, а также большое количество более мелких островов и архипелагов, среди которых Гебридские, Оркнейские и Шетландские острова, Англи, Арран, Уайт) в Атлантическом океане. Омывается Северным, Ирландским, Кельтским и Гебридским морями. Юго-восточное побережье располагается всего в 35 км от северного побережья Франции, которые разделены проливом Ла-Манш. Площадь Великобритании со-

Giorgio Sans Extralight, 18/20 pt

Great Britain, also known as Britain, is an island in the North Atlantic off the north-west coast of continental Europe. With an area of 209,331 km<sup>2</sup> (80,823 sq mi), it is the largest island in Europe and the ninth-largest in the world. In 2011 the island had a population of about 61 million people, making it the third-most populous island in the world, after Java in Indonesia and Honshu in Japan. It accounts for the majority of the British Isles archipelago, along with over 1,000 smaller surrounding islands, including the island of

Государство располагается на Британских островах (остров Великобритания, северо-восточная часть острова Ирландия, а также большое количество более мелких островов и архипелагов. Омывается Северным, Ирландским, Кельтским и Гебридским морями. Площадь Великобритании составляет 243 809 км<sup>2</sup>, из них суша — 240 579 км<sup>2</sup>, внутренние воды — 3230 км<sup>2</sup>. По данным на 1993 год 10% суши были покрыты лесом, 46% использовались под пастбища, а ещё 25% ис-

Giorgio Sans Light, 14/16 pt

Great Britain, also known as Britain, is an island in the North Atlantic off the north-west coast of continental Europe. With an area of 209,331 km<sup>2</sup> (80,823 sq mi), it is the largest island in Europe and the ninth-largest in the world. In 2011 the island had a population of about 61 million people, making it the third-most populous island in the world, after Java in Indonesia and Honshu in Japan. It accounts for the majority of the British Isles archipelago, along with over 1,000 smaller surrounding islands, including the island of Ireland to its west. The island is part of the United Kingdom of Great Britain and Northern Ireland, constituting most of its territory: most

Государство располагается на Британских островах (остров Великобритания, северо-восточная часть острова Ирландия, а также большое количество более мелких островов и архипелагов, среди которых Гебридские, Оркнейские и Шетландские острова, Англии, Арран, Уайт) в Атлантическом океане. Омывается Северным, Ирландским, Кельтским и Гебридским морями. Юго-восточное побережье располагается всего в 35 км от северного побережья Франции, которые разделены проливом Ла-Манш. Площадь Великобритании составляет 243 809 км<sup>2</sup>, из них

Giorgio Sans Light, 16/18 pt

Great Britain, also known as Britain, is an island in the North Atlantic off the north-west coast of continental Europe. With an area of 209,331 km<sup>2</sup> (80,823 sq mi), it is the largest island in Europe and the ninth-largest in the world. In 2011 the island had a population of about 61 million people, making it the third-most populous island in the world, after Java in Indonesia and Honshu in Japan. It accounts for the majority of the British Isles archipelago, along with over 1,000 smaller surrounding islands, including the island of Ireland to its west. The island is part of the United Kingdom of Great Britain and Northern Ireland, constituting most of its territory: most of England,

Государство располагается на Британских островах (остров Великобритания, северо-восточная часть острова Ирландия, а также большое количество более мелких островов и архипелагов, среди которых Гебридские, Оркнейские и Шетландские острова, Англии, Арран, Уайт) в Атлантическом океане. Омывается Северным, Ирландским, Кельтским и Гебридским морями. Юго-восточное побережье располагается всего в 35 км от северного побережья Франции, которые разделены проливом Ла-Манш. Площадь Великобритании

Giorgio Sans Light, 18/20 pt

Great Britain, also known as Britain, is an island in the North Atlantic off the north-west coast of continental Europe. With an area of 209,331 km<sup>2</sup> (80,823 sq mi), it is the largest island in Europe and the ninth-largest in the world. In 2011 the island had a population of about 61 million people, making it the third-most populous island in the world, after Java in Indonesia and Honshu in Japan. It accounts for the majority of the British Isles archipelago, along with over 1,000 smaller surrounding islands, including

Государство располагается на Британских островах (остров Великобритания, северо-восточная часть острова Ирландия, а также большое количество более мелких островов и архипелагов. Омывается Северным, Ирландским, Кельтским и Гебридским морями. Площадь Великобритании составляет 243 809 км<sup>2</sup>, из них суша — 240 579 км<sup>2</sup>, внутренние воды — 3230 км<sup>2</sup>. По данным на 1993 год 10% суши были покрыты лесом, 46% использовались под пастбища, а ещё 25%

Giorgio Sans Extralight Italic,  
14/16 pt

*Great Britain, also known as Britain, is an island in the North Atlantic off the north-west coast of continental Europe. With an area of 209,331 km<sup>2</sup> (80,823 sq mi), it is the largest island in Europe and the ninth-largest in the world. In 2011 the island had a population of about 61 million people, making it the third-most populous island in the world, after Java in Indonesia and Honshu in Japan. It accounts for the majority of the British Isles archipelago, along with over 1,000 smaller surrounding islands, including the island of Ireland to its west. The island is part of the United Kingdom of Great Britain and Northern Ireland, constituting most of its territory: most of England, Scot-*

*Государство располагается на Британских островах (остров Великобритания, северо-восточная часть острова Ирландия, а также большое количество более мелких островов и архипелагов, среди которых Гебридские, Оркнейские и Шетландские острова, Англси, Арран, Уайт) в Атлантическом океане. Омывается Северным, Ирландским, Кельтским и Гебридским морями. Юго-восточное побережье располагается всего в 35 км от северного побережья Франции, которые разделены проливом Ла-Манш. Площадь Великобритании составляет 243 809 км<sup>2</sup>, из них суша — 240 579 км<sup>2</sup>, внутрен-*

Giorgio Sans Extralight Italic,  
16/18 pt

*Great Britain, also known as Britain, is an island in the North Atlantic off the north-west coast of continental Europe. With an area of 209,331 km<sup>2</sup> (80,823 sq mi), it is the largest island in Europe and the ninth-largest in the world. In 2011 the island had a population of about 61 million people, making it the third-most populous island in the world, after Java in Indonesia and Honshu in Japan. It accounts for the majority of the British Isles archipelago, along with over 1,000 smaller surrounding islands, including the island of Ireland to its west. The island is part of the United Kingdom of Great Britain and Northern Ireland, constituting most of its territory: most of England, Scotland, and Wales are*

*Государство располагается на Британских островах (остров Великобритания, северо-восточная часть острова Ирландия, а также большое количество более мелких островов и архипелагов, среди которых Гебридские, Оркнейские и Шетландские острова, Англси, Арран, Уайт) в Атлантическом океане. Омывается Северным, Ирландским, Кельтским и Гебридским морями. Юго-восточное побережье располагается всего в 35 км от северного побережья Франции, которые разделены проливом Ла-Манш. Площадь Великобритании составляет 243*

Giorgio Sans Extralight Italic,  
18/20 pt

*Great Britain, also known as Britain, is an island in the North Atlantic off the north-west coast of continental Europe. With an area of 209,331 km<sup>2</sup> (80,823 sq mi), it is the largest island in Europe and the ninth-largest in the world. In 2011 the island had a population of about 61 million people, making it the third-most populous island in the world, after Java in Indonesia and Honshu in Japan. It accounts for the majority of the British Isles archipelago, along with over 1,000 smaller surrounding islands, including the island of*

*Государство располагается на Британских островах (остров Великобритания, северо-восточная часть острова Ирландия, а также большое количество более мелких островов и архипелагов. Омывается Северным, Ирландским, Кельтским и Гебридским морями. Площадь Великобритании составляет 243 809 км<sup>2</sup>, из них суша — 240 579 км<sup>2</sup>, внутренние воды — 3230 км<sup>2</sup>. По данным на 1993 год 10% суши были покрыты лесом, 46% использовались под пастбища, а ещё 25%*

Giorgio Sans Regular, 14/16 pt

Great Britain, also known as Britain, is an island in the North Atlantic off the north-west coast of continental Europe. With an area of 209,331 km<sup>2</sup> (80,823 sq mi), it is the largest island in Europe and the ninth-largest in the world. In 2011 the island had a population of about 61 million people, making it the third-most populous island in the world, after Java in Indonesia and Honshu in Japan. It accounts for the majority of the British Isles archipelago, along with over 1,000 smaller surrounding islands, including the island of Ireland to its west. The island is part of the United Kingdom of Great Britain and Northern Ireland, constituting most

Государство располагается на Британских островах (остров Великобритания, северо-восточная часть острова Ирландия, а также большое количество более мелких островов и архипелагов, среди которых Гебридские, Оркнейские и Шетландские острова, Англии, Арран, Уайт) в Атлантическом океане. Омывается Северным, Ирландским, Кельтским и Гебридским морями. Юго-восточное побережье располагается всего в 35 км от северного побережья Франции, которые разделены проливом Ла-Манш. Площадь Великобритании составляет

Giorgio Sans Regular, 16/18 pt

Great Britain, also known as Britain, is an island in the North Atlantic off the north-west coast of continental Europe. With an area of 209,331 km<sup>2</sup> (80,823 sq mi), it is the largest island in Europe and the ninth-largest in the world. In 2011 the island had a population of about 61 million people, making it the third-most populous island in the world, after Java in Indonesia and Honshu in Japan. It accounts for the majority of the British Isles archipelago, along with over 1,000 smaller surrounding islands, including the island of Ireland to its west. The island is part of the United Kingdom of Great Britain and Northern Ireland, constituting most of its territory: most

Государство располагается на Британских островах (остров Великобритания, северо-восточная часть острова Ирландия, а также большое количество более мелких островов и архипелагов, среди которых Гебридские, Оркнейские и Шетландские острова, Англии, Арран, Уайт) в Атлантическом океане. Омывается Северным, Ирландским, Кельтским и Гебридским морями. Юго-восточное побережье располагается всего в 35 км от северного побережья Франции, которые разделены проливом

Giorgio Sans Regular, 18/20 pt

Great Britain, also known as Britain, is an island in the North Atlantic off the north-west coast of continental Europe. With an area of 209,331 km<sup>2</sup> (80,823 sq mi), it is the largest island in Europe and the ninth-largest in the world. In 2011 the island had a population of about 61 million people, making it the third-most populous island in the world, after Java in Indonesia and Honshu in Japan. It accounts for the majority of the British Isles archipelago, along with over 1,000 smaller surrounding islands,

Государство располагается на Британских островах (остров Великобритания, северо-восточная часть острова Ирландия, а также большое количество более мелких островов и архипелагов). Омывается Северным, Ирландским, Кельтским и Гебридским морями. Площадь Великобритании составляет 243 809 км<sup>2</sup>, из них суша — 240 579 км<sup>2</sup>, внутренние воды — 3230 км<sup>2</sup>. По данным на 1993 год 10% суши были покрыты лесом, 46% использовались под пастби-

Giorgio Sans Regular Italic,  
14/16 pt

*Great Britain, also known as Britain, is an island in the North Atlantic off the north-west coast of continental Europe. With an area of 209,331 km<sup>2</sup> (80,823 sq mi), it is the largest island in Europe and the ninth-largest in the world. In 2011 the island had a population of about 61 million people, making it the third-most populous island in the world, after Java in Indonesia and Honshu in Japan. It accounts for the majority of the British Isles archipelago, along with over 1,000 smaller surrounding islands, including the island of Ireland to its west. The island is part of the United Kingdom of Great Britain and Northern Ireland, constituting most*

*Государство располагается на Британских островах (остров Великобритания, северо-восточная часть острова Ирландия, а также большое количество более мелких островов и архипелагов, среди которых Гебридские, Оркнейские и Шетландские острова, Англси, Арран, Уайт) в Атлантическом океане. Омывается Северным, Ирландским, Кельтским и Гебридским морями. Юго-восточное побережье располагается всего в 35 км от северного побережья Франции, которые разделены проливом Ла-Манш. Площадь Великобритании составляет 243 809*

Giorgio Sans Regular Italic,  
16/18 pt

*Great Britain, also known as Britain, is an island in the North Atlantic off the north-west coast of continental Europe. With an area of 209,331 km<sup>2</sup> (80,823 sq mi), it is the largest island in Europe and the ninth-largest in the world. In 2011 the island had a population of about 61 million people, making it the third-most populous island in the world, after Java in Indonesia and Honshu in Japan. It accounts for the majority of the British Isles archipelago, along with over 1,000 smaller surrounding islands, including the island of Ireland to its west. The island is part of the United Kingdom of Great Britain and Northern Ireland, constituting most of its territory: most*

*Государство располагается на Британских островах (остров Великобритания, северо-восточная часть острова Ирландия, а также большое количество более мелких островов и архипелагов, среди которых Гебридские, Оркнейские и Шетландские острова, Англси, Арран, Уайт) в Атлантическом океане. Омывается Северным, Ирландским, Кельтским и Гебридским морями. Юго-восточное побережье располагается всего в 35 км от северного побережья Франции, которые разделены проливом Ла-Манш. Площадь*

Giorgio Sans Regular Italic,  
18/20 pt

*Great Britain, also known as Britain, is an island in the North Atlantic off the north-west coast of continental Europe. With an area of 209,331 km<sup>2</sup> (80,823 sq mi), it is the largest island in Europe and the ninth-largest in the world. In 2011 the island had a population of about 61 million people, making it the third-most populous island in the world, after Java in Indonesia and Honshu in Japan. It accounts for the majority of the British Isles archipelago, along with over 1,000 smaller surrounding islands,*

*Государство располагается на Британских островах (остров Великобритания, северо-восточная часть острова Ирландия, а также большое количество более мелких островов и архипелагов. Омывается Северным, Ирландским, Кельтским и Гебридским морями. Площадь Великобритании составляет 243 809 км<sup>2</sup>, из них суша — 240 579 км<sup>2</sup>, внутренние воды — 3230 км<sup>2</sup>. По данным на 1993 год 10% суши были покрыты лесом, 46% использовались под пастби-*

Giorgio Sans Medium, 14/16 pt

Great Britain, also known as Britain, is an island in the North Atlantic off the north-west coast of continental Europe. With an area of 209,331 km<sup>2</sup> (80,823 sq mi), it is the largest island in Europe and the ninth-largest in the world. In 2011 the island had a population of about 61 million people, making it the third-most populous island in the world, after Java in Indonesia and Honshu in Japan. It accounts for the majority of the British Isles archipelago, along with over 1,000 smaller surrounding islands, including the island of Ireland to its west. The island is part of the United Kingdom of Great

Государство располагается на Британских островах (остров Великобритания, северо-восточная часть острова Ирландия, а также большое количество более мелких островов и архипелагов, среди которых Гебридские, Оркнейские и Шетландские острова, Англси, Арран, Уайт) в Атлантическом океане. Омывается Северным, Ирландским, Кельтским и Гебридским морями. Юго-восточное побережье располагается всего в 35 км от северного побережья Франции, которые разделены проливом Ла-Манш. Площадь

Giorgio Sans Medium, 16/18 pt

Great Britain, also known as Britain, is an island in the North Atlantic off the north-west coast of continental Europe. With an area of 209,331 km<sup>2</sup> (80,823 sq mi), it is the largest island in Europe and the ninth-largest in the world. In 2011 the island had a population of about 61 million people, making it the third-most populous island in the world, after Java in Indonesia and Honshu in Japan. It accounts for the majority of the British Isles archipelago, along with over 1,000 smaller surrounding islands, including the island of Ireland to its west. The island is part of the United Kingdom of Great Britain and Northern

Государство располагается на Британских островах (остров Великобритания, северо-восточная часть острова Ирландия, а также большое количество более мелких островов и архипелагов, среди которых Гебридские, Оркнейские и Шетландские острова, Англси, Арран, Уайт) в Атлантическом океане. Омывается Северным, Ирландским, Кельтским и Гебридским морями. Юго-восточное побережье располагается всего в 35 км от северного побережья Франции, которые разделены проливом

Giorgio Sans Medium, 18/20 pt

Great Britain, also known as Britain, is an island in the North Atlantic off the north-west coast of continental Europe. With an area of 209,331 km<sup>2</sup> (80,823 sq mi), it is the largest island in Europe and the ninth-largest in the world. In 2011 the island had a population of about 61 million people, making it the third-most populous island in the world, after Java in Indonesia and Honshu in Japan. It accounts for the majority of the British Isles archipelago, along with over

Государство располагается на Британских островах (остров Великобритания, северо-восточная часть острова Ирландия, а также большое количество более мелких островов и архипелагов. Омывается Северным, Ирландским, Кельтским и Гебридским морями. Площадь Великобритании составляет 243 809 км<sup>2</sup>, из них суша — 240 579 км<sup>2</sup>, внутренние воды — 3230 км<sup>2</sup>. По данным на 1993 год 10% суши были покрыты лесом, 46%

Giorgio Sans Medium Italic,  
14/16 pt

*Great Britain, also known as Britain, is an island in the North Atlantic off the north-west coast of continental Europe. With an area of 209,331 km<sup>2</sup> (80,823 sq mi), it is the largest island in Europe and the ninth-largest in the world. In 2011 the island had a population of about 61 million people, making it the third-most populous island in the world, after Java in Indonesia and Honshu in Japan. It accounts for the majority of the British Isles archipelago, along with over 1,000 smaller surrounding islands, including the island of Ireland to its west. The island is part of the United Kingdom of Great*

*Государство располагается на Британских островах (остров Великобритания, северо-восточная часть острова Ирландия, а также большое количество более мелких островов и архипелагов, среди которых Гебридские, Оркнейские и Шетландские острова, Англси, Арран, Уайт) в Атлантическом океане. Омывается Северным, Ирландским, Кельтским и Гебридским морями. Юго-восточное побережье располагается всего в 35 км от северного побережья Франции, которые разделены проливом Ла-Манш. Площадь*

Giorgio Sans Medium Italic,  
16/18 pt

*Great Britain, also known as Britain, is an island in the North Atlantic off the north-west coast of continental Europe. With an area of 209,331 km<sup>2</sup> (80,823 sq mi), it is the largest island in Europe and the ninth-largest in the world. In 2011 the island had a population of about 61 million people, making it the third-most populous island in the world, after Java in Indonesia and Honshu in Japan. It accounts for the majority of the British Isles archipelago, along with over 1,000 smaller surrounding islands, including the island of Ireland to its west. The island is part of the United Kingdom of Great Britain and Northern*

*Государство располагается на Британских островах (остров Великобритания, северо-восточная часть острова Ирландия, а также большое количество более мелких островов и архипелагов, среди которых Гебридские, Оркнейские и Шетландские острова, Англси, Арран, Уайт) в Атлантическом океане. Омывается Северным, Ирландским, Кельтским и Гебридским морями. Юго-восточное побережье располагается всего в 35 км от северного побережья Франции, которые разделены проливом*

Giorgio Sans Medium Italic,  
18/20 pt

*Great Britain, also known as Britain, is an island in the North Atlantic off the north-west coast of continental Europe. With an area of 209,331 km<sup>2</sup> (80,823 sq mi), it is the largest island in Europe and the ninth-largest in the world. In 2011 the island had a population of about 61 million people, making it the third-most populous island in the world, after Java in Indonesia and Honshu in Japan. It accounts for the majority of the British Isles archipelago, along with over*

*Государство располагается на Британских островах (остров Великобритания, северо-восточная часть острова Ирландия, а также большое количество более мелких островов и архипелагов. Омывается Северным, Ирландским, Кельтским и Гебридским морями. Площадь Великобритании составляет 243 809 км<sup>2</sup>, из них суша — 240 579 км<sup>2</sup>, внутренние воды — 3230 км<sup>2</sup>. По данным на 1993 год 10% суши были покрыты лесом, 46%*

Giorgio Sans Bold, 14/16 pt

Great Britain, also known as Britain, is an island in the North Atlantic off the north-west coast of continental Europe. With an area of 209,331 km<sup>2</sup> (80,823 sq mi), it is the largest island in Europe and the ninth-largest in the world. In 2011 the island had a population of about 61 million people, making it the third-most populous island in the world, after Java in Indonesia and Honshu in Japan. It accounts for the majority of the British Isles archipelago, along with over 1,000 smaller surrounding islands, including the island of Ireland to its west. The island is part of the

Государство располагается на Британских островах (остров Великобритания, северо-восточная часть острова Ирландия, а также большое количество более мелких островов и архипелагов, среди которых Гебридские, Оркнейские и Шетландские острова, Англси, Арран, Уайт) в Атлантическом океане. Омывается Северным, Ирландским, Кельтским и Гебридским морями. Юго-восточное побережье располагается всего в 35 км от северного побережья Франции, которые разделены проливом

Giorgio Sans Bold, 16/18 pt

Great Britain, also known as Britain, is an island in the North Atlantic off the north-west coast of continental Europe. With an area of 209,331 km<sup>2</sup> (80,823 sq mi), it is the largest island in Europe and the ninth-largest in the world. In 2011 the island had a population of about 61 million people, making it the third-most populous island in the world, after Java in Indonesia and Honshu in Japan. It accounts for the majority of the British Isles archipelago, along with over 1,000 smaller surrounding islands, including the island of Ireland to its west. The island is part of the United Kingdom

Государство располагается на Британских островах (остров Великобритания, северо-восточная часть острова Ирландия, а также большое количество более мелких островов и архипелагов, среди которых Гебридские, Оркнейские и Шетландские острова, Англси, Арран, Уайт) в Атлантическом океане. Омывается Северным, Ирландским, Кельтским и Гебридским морями. Юго-восточное побережье располагается всего в 35 км от северного побережья Франции, которые

Giorgio Sans Bold, 18/20 pt

Great Britain, also known as Britain, is an island in the North Atlantic off the north-west coast of continental Europe. With an area of 209,331 km<sup>2</sup> (80,823 sq mi), it is the largest island in Europe and the ninth-largest in the world. In 2011 the island had a population of about 61 million people, making it the third-most populous island in the world, after Java in Indonesia and Honshu in Japan. It accounts for the majority of the British Isles archipelago, along

Государство располагается на Британских островах (остров Великобритания, северо-восточная часть острова Ирландия, а также большое количество более мелких островов и архипелагов. Омывается Северным, Ирландским, Кельтским и Гебридским морями. Площадь Великобритании составляет 243 809 км<sup>2</sup>, из них суша — 240 579 км<sup>2</sup>, внутренние воды — 3230 км<sup>2</sup>. По данным на 1993 год 10% суши были покрыты



Giorgio Sans Bold Italic, 14/16 pt

***Great Britain, also known as Britain, is an island in the North Atlantic off the north-west coast of continental Europe. With an area of 209,331 km<sup>2</sup> (80,823 sq mi), it is the largest island in Europe and the ninth-largest in the world. In 2011 the island had a population of about 61 million people, making it the third-most populous island in the world, after Java in Indonesia and Honshu in Japan. It accounts for the majority of the British Isles archipelago, along with over 1,000 smaller surrounding islands, including the island of Ireland to its west. The island is part of***

***Государство располагается на Британских островах (остров Великобритания, северо-восточная часть острова Ирландия, а также большое количество более мелких островов и архипелагов, среди которых Гебридские, Оркнейские и Шетландские острова, Англси, Арран, Уайт) в Атлантическом океане. Омывается Северным, Ирландским, Кельтским и Гебридским морями. Юго-восточное побережье располагается всего в 35 км от северного побережья Франции, которые разделены проливом***

Giorgio Sans Bold Italic, 16/18 pt

***Great Britain, also known as Britain, is an island in the North Atlantic off the north-west coast of continental Europe. With an area of 209,331 km<sup>2</sup> (80,823 sq mi), it is the largest island in Europe and the ninth-largest in the world. In 2011 the island had a population of about 61 million people, making it the third-most populous island in the world, after Java in Indonesia and Honshu in Japan. It accounts for the majority of the British Isles archipelago, along with over 1,000 smaller surrounding islands, including the island of Ireland to its west. The island is part of the United Kingdom***

***Государство располагается на Британских островах (остров Великобритания, северо-восточная часть острова Ирландия, а также большое количество более мелких островов и архипелагов, среди которых Гебридские, Оркнейские и Шетландские острова, Англси, Арран, Уайт) в Атлантическом океане. Омывается Северным, Ирландским, Кельтским и Гебридским морями. Юго-восточное побережье располагается всего в 35 км от северного побережья Франции, которые***

Giorgio Sans Bold Italic, 18/20 pt

***Great Britain, also known as Britain, is an island in the North Atlantic off the north-west coast of continental Europe. With an area of 209,331 km<sup>2</sup> (80,823 sq mi), it is the largest island in Europe and the ninth-largest in the world. In 2011 the island had a population of about 61 million people, making it the third-most populous island in the world, after Java in Indonesia and Honshu in Japan. It accounts for the majority of the British Isles archipelago, along***

***Государство располагается на Британских островах (остров Великобритания, северо-восточная часть острова Ирландия, а также большое количество более мелких островов и архипелагов. Омывается Северным, Ирландским, Кельтским и Гебридским морями. Площадь Великобритании составляет 243 809 км<sup>2</sup>, из них суша — 240 579 км<sup>2</sup>, внутренние воды — 3230 км<sup>2</sup>. По данным на 1993 год 10% суши были покрыты***

Giorgio Sans Black 14/16 pt

**Great Britain, also known as Britain, is an island in the North Atlantic off the north-west coast of continental Europe. With an area of 209,331 km<sup>2</sup> (80,823 sq mi), it is the largest island in Europe and the ninth-largest in the world. In 2011 the island had a population of about 61 million people, making it the third-most populous island in the world, after Java in Indonesia and Honshu in Japan. It accounts for the majority of the British Isles archipelago, along with over 1,000 smaller surrounding islands, including the island of**

**Государство располагается на Британских островах (остров Великобритании, северо-восточная часть острова Ирландия, а также большое количество более мелких островов и архипелагов, среди которых Гебридские, Оркнейские и Шетландские острова, Англси, Арран, Уайт) в Атлантическом океане. Омывается Северным, Ирландским, Кельтским и Гебридским морями. Юго-восточное побережье располагается всего в 35 км от северного побережья Франции, кото-**

Giorgio Sans Black 16/18 pt

**Great Britain, also known as Britain, is an island in the North Atlantic off the north-west coast of continental Europe. With an area of 209,331 km<sup>2</sup> (80,823 sq mi), it is the largest island in Europe and the ninth-largest in the world. In 2011 the island had a population of about 61 million people, making it the third-most populous island in the world, after Java in Indonesia and Honshu in Japan. It accounts for the majority of the British Isles archipelago, along with over 1,000 smaller surrounding islands, including the island of Ireland to its west.**

**Государство располагается на Британских островах (остров Великобритании, северо-восточная часть острова Ирландия, а также большое количество более мелких островов и архипелагов, среди которых Гебридские, Оркнейские и Шетландские острова, Англси, Арран, Уайт) в Атлантическом океане. Омывается Северным, Ирландским, Кельтским и Гебридским морями. Юго-восточное побережье располагается всего в 35**

Giorgio Sans Black 18/20 pt

**Great Britain, also known as Britain, is an island in the North Atlantic off the north-west coast of continental Europe. With an area of 209,331 km<sup>2</sup> (80,823 sq mi), it is the largest island in Europe and the ninth-largest in the world. In 2011 the island had a population of about 61 million people, making it the third-most populous island in the world, after Java in Indonesia and Honshu in Japan. It accounts for the majority**

**Государство располагается на Британских островах (остров Великобритании, северо-восточная часть острова Ирландия, а также большое количество более мелких островов и архипелагов. Омывается Северным, Ирландским, Кельтским и Гебридским морями. Площадь Великобритании составляет 243 809 км<sup>2</sup>, из них суша — 240 579 км<sup>2</sup>, внутренние воды — 3230 км<sup>2</sup>. По данным**

Giorgio Sans Black Italic,  
14/16 pt

**Great Britain, also known as Britain, is an island in the North Atlantic off the north-west coast of continental Europe. With an area of 209,331 km<sup>2</sup> (80,823 sq mi), it is the largest island in Europe and the ninth-largest in the world. In 2011 the island had a population of about 61 million people, making it the third-most populous island in the world, after Java in Indonesia and Honshu in Japan. It accounts for the majority of the British Isles archipelago, along with over 1,000 smaller surrounding islands, including the**

**Государство располагается на Британских островах (остров Великобритании, северо-восточная часть острова Ирландия, а также большое количество более мелких островов и архипелагов, среди которых Гебридские, Оркнейские и Шетландские острова, Англси, Арран, Уайт) в Атлантическом океане. Омывается Северным, Ирландским, Кельтским и Гебридским морями. Юго-восточное побережье располагается всего в 35 км от северного побережья Франции, кото-**

Giorgio Sans Black Italic,  
16/18 pt

**Great Britain, also known as Britain, is an island in the North Atlantic off the north-west coast of continental Europe. With an area of 209,331 km<sup>2</sup> (80,823 sq mi), it is the largest island in Europe and the ninth-largest in the world. In 2011 the island had a population of about 61 million people, making it the third-most populous island in the world, after Java in Indonesia and Honshu in Japan. It accounts for the majority of the British Isles archipelago, along with over 1,000 smaller surrounding islands, including the island of Ireland to its west.**

**Государство располагается на Британских островах (остров Великобритании, северо-восточная часть острова Ирландия, а также большое количество более мелких островов и архипелагов, среди которых Гебридские, Оркнейские и Шетландские острова, Англси, Арран, Уайт) в Атлантическом океане. Омывается Северным, Ирландским, Кельтским и Гебридским морями. Юго-восточное побережье располагается всего в 35**

Giorgio Sans Black Italic,  
18/20 pt

**Great Britain, also known as Britain, is an island in the North Atlantic off the north-west coast of continental Europe. With an area of 209,331 km<sup>2</sup> (80,823 sq mi), it is the largest island in Europe and the ninth-largest in the world. In 2011 the island had a population of about 61 million people, making it the third-most populous island in the world, after Java in Indonesia and Honshu in Japan. It accounts for the majority**

**Государство располагается на Британских островах (остров Великобритании, северо-восточная часть острова Ирландия, а также большое количество более мелких островов и архипелагов. Омывается Северным, Ирландским, Кельтским и Гебридским морями. Площадь Великобритании составляет 243 809 км<sup>2</sup>, из них суша — 240 579 км<sup>2</sup>, внутренние воды — 3230 км<sup>2</sup>. По данным**

Giorgio Sans Heavy, 14/16 pt

**Great Britain, also known as Britain, is an island in the North Atlantic off the north-west coast of continental Europe. With an area of 209,331 km<sup>2</sup> (80,823 sq mi), it is the largest island in Europe and the ninth-largest in the world. In 2011 the island had a population of about 61 million people, making it the third-most populous island in the world, after Java in Indonesia and Honshu in Japan. It accounts for the majority of the British Isles archipelago, along with over 1,000 smaller surrounding islands, including the island of Ireland to its**

**Государство располагается на Британских островах (остров Великобритания, северо-восточная часть острова Ирландия, а также большое количество более мелких островов и архипелагов, среди которых Гебридские, Оркнейские и Шетландские острова, Англси, Арран, Уайт) в Атлантическом океане. Омывается Северным, Ирландским, Кельтским и Гебридским морями. Юго-восточное побережье располагается всего в 35 км от северного побережья Франции, которые**

Giorgio Sans Heavy, 16/18 pt

**Great Britain, also known as Britain, is an island in the North Atlantic off the north-west coast of continental Europe. With an area of 209,331 km<sup>2</sup> (80,823 sq mi), it is the largest island in Europe and the ninth-largest in the world. In 2011 the island had a population of about 61 million people, making it the third-most populous island in the world, after Java in Indonesia and Honshu in Japan. It accounts for the majority of the British Isles archipelago, along with over 1,000 smaller surrounding islands, including the island of Ireland to its west. The island**

**Государство располагается на Британских островах (остров Великобритания, северо-восточная часть острова Ирландия, а также большое количество более мелких островов и архипелагов, среди которых Гебридские, Оркнейские и Шетландские острова, Англси, Арран, Уайт) в Атлантическом океане. Омывается Северным, Ирландским, Кельтским и Гебридским морями. Юго-восточное побережье располагается всего в 35 км от северного**

Giorgio Sans Heavy, 18/20 pt

**Great Britain, also known as Britain, is an island in the North Atlantic off the north-west coast of continental Europe. With an area of 209,331 km<sup>2</sup> (80,823 sq mi), it is the largest island in Europe and the ninth-largest in the world. In 2011 the island had a population of about 61 million people, making it the third-most populous island in the world, after Java in Indonesia and Honshu in Japan. It accounts for the majority of the British**

**Государство располагается на Британских островах (остров Великобритания, северо-восточная часть острова Ирландия, а также большое количество более мелких островов и архипелагов. Омывается Северным, Ирландским, Кельтским и Гебридским морями. Площадь Великобритании составляет 243 809 км<sup>2</sup>, из них суша — 240 579 км<sup>2</sup>, внутренние воды — 3230 км<sup>2</sup>. По данным на 1993 год 10%**

Giorgio Sans Heavy Italic,  
14/16 pt

**Great Britain, also known as Britain, is an island in the North Atlantic off the north-west coast of continental Europe. With an area of 209,331 km<sup>2</sup> (80,823 sq mi), it is the largest island in Europe and the ninth-largest in the world. In 2011 the island had a population of about 61 million people, making it the third-most populous island in the world, after Java in Indonesia and Honshu in Japan. It accounts for the majority of the British Isles archipelago, along with over 1,000 smaller surrounding islands, including the island of**

**Государство располагается на Британских островах (остров Великобритания, северо-восточная часть острова Ирландия, а также большое количество более мелких островов и архипелагов, среди которых Гебридские, Оркнейские и Шетландские острова, Англси, Арран, Уайт) в Атлантическом океане. Омывается Северным, Ирландским, Кельтским и Гебридским морями. Юго-восточное побережье располагается всего в 35 км от северного побережья Франции, которые**

Giorgio Sans Heavy Italic,  
16/18 pt

**Great Britain, also known as Britain, is an island in the North Atlantic off the north-west coast of continental Europe. With an area of 209,331 km<sup>2</sup> (80,823 sq mi), it is the largest island in Europe and the ninth-largest in the world. In 2011 the island had a population of about 61 million people, making it the third-most populous island in the world, after Java in Indonesia and Honshu in Japan. It accounts for the majority of the British Isles archipelago, along with over 1,000 smaller surrounding islands, including the island of Ireland to its west. The island**

**Государство располагается на Британских островах (остров Великобритания, северо-восточная часть острова Ирландия, а также большое количество более мелких островов и архипелагов, среди которых Гебридские, Оркнейские и Шетландские острова, Англси, Арран, Уайт) в Атлантическом океане. Омывается Северным, Ирландским, Кельтским и Гебридским морями. Юго-восточное побережье располагается всего в 35 км от северного**

Giorgio Sans Heavy Italic,  
18/20 pt

**Great Britain, also known as Britain, is an island in the North Atlantic off the north-west coast of continental Europe. With an area of 209,331 km<sup>2</sup> (80,823 sq mi), it is the largest island in Europe and the ninth-largest in the world. In 2011 the island had a population of about 61 million people, making it the third-most populous island in the world, after Java in Indonesia and Honshu in Japan. It accounts for the majority of the British**

**Государство располагается на Британских островах (остров Великобритания, северо-восточная часть острова Ирландия, а также большое количество более мелких островов и архипелагов. Омывается Северным, Ирландским, Кельтским и Гебридским морями. Площадь Великобритании составляет 243 809 км<sup>2</sup>, из них суша — 240 579 км<sup>2</sup>, внутренние воды — 3230 км<sup>2</sup>. По данным на 1993 год 10%**

Giorgio Sans Regular, Italic, Bold,  
14/16 pt

Great Britain, also known as *Britain*, is an island in the North Atlantic off the north-west coast of continental Europe. With an area of 209,331 km<sup>2</sup> (80,823 sq mi), it is the largest island in Europe and the ninth-largest in the world. In 2011 the island had a population of about 61 million people, making it **the third-most populous island in the world**, after Java in Indonesia and Honshu in Japan. It accounts for the majority of the British Isles archipelago, *along with over 1,000 smaller surrounding islands, including the island of Ireland to its west*. The island is part of the United Kingdom of Great Britain and Northern Ireland, constituting

Государство располагается на **Британских островах** (остров Великобритания, северо-восточная часть острова Ирландия, а также большое количество более мелких островов и архипелагов, среди которых Гебридские, Оркнейские и Шетландские острова, Англси, Арран, Уайт) в Атлантическом океане. Омывается **Северным, Ирландским, Кельтским и Гебридским** морями. Юго-восточное побережье располагается *всего в 35 км от северного побережья Франции*, которые разделены проливом Ла-Манш. Площадь Великобритании составляет

Giorgio Sans Regular, Italic, Bold,  
16/18 pt

Great Britain, also known as *Britain*, is an island in the North Atlantic off the north-west coast of continental Europe. With an area of 209,331 km<sup>2</sup> (80,823 sq mi), it is the largest island in Europe and the ninth-largest in the world. In 2011 the island had a population of about 61 million people, making it **the third-most populous island in the world**, after Java in Indonesia and Honshu in Japan. It accounts for the majority of the British Isles archipelago, *along with over 1,000 smaller surrounding islands, including the island of Ireland to its west*. The island is part of the United Kingdom of Great Britain and Northern Ireland, constituting most of its territory: most of

Государство располагается на **Британских островах** (остров Великобритания, северо-восточная часть острова Ирландия, а также большое количество более мелких островов и архипелагов, среди которых Гебридские, Оркнейские и Шетландские острова, Англси, Арран, Уайт) в Атлантическом океане. Омывается **Северным, Ирландским, Кельтским и Гебридским** морями. Юго-восточное побережье располагается *всего в 35 км от северного побережья Франции*, которые разделены проливом Ла-Манш. Пло-

Giorgio Sans Regular, Italic, Bold,  
18/20 pt

Great Britain, also known as *Britain*, is an island in the North Atlantic off the north-west coast of continental Europe. With an area of 209,331 km<sup>2</sup> (80,823 sq mi), it is the largest island in Europe and the ninth-largest in the world. In 2011 the island had a population of about 61 million people, making it **the third-most populous island in the world**, after Java in Indonesia and Honshu in Japan. It accounts for the majority of the British Isles archipelago, *along with over 1,000 smaller surrounding*

Государство располагается на **Британских островах** (остров Великобритания, северо-восточная часть острова Ирландия, а также большое количество более мелких островов и архипелагов, среди которых Гебридские, Оркнейские и Шетландские острова, Англси, Арран, Уайт) в Атлантическом океане. Омывается **Северным, Ирландским, Кельтским и Гебридским** морями. Юго-восточное побережье располагается *всего в 35 км от северного*

Giorgio Sans Regular, 14/16 pt

## Français

Quoique ce détail ne touche en aucune manière au fond même de ce que nous avons à raconter, il n'est peut-être pas inutile, ne fût-ce que pour être exact en tout, d'indiquer ici les bruits et les propos qui avaient couru sur son compte au moment où il était arrivé dans le diocèse. Vrai ou faux, ce qu'on dit des hommes tient souvent autant de place dans leur vie et surtout dans leur destinée que ce qu'ils font. M. Myriel était fils d'un conseiller au parlement d'Aix; noblesse de robe. On contait de lui que son père, le réservant pour hériter de sa charge, l'avait marié de fort bonne heure, à dix-huit ou vingt ans, suivant un usage assez répandu dans les familles parlementaires. Charles Myriel, nonobstant ce mariage, avait, disait-on, beaucoup fait parler de lui. Il était bien fait de sa personne, quoique d'assez petite taille, élégant, gracieux, spirituel; toute la première partie de sa vie avait été donnée

## Svenska

Men far och mor gingo visst inte och lyckönskade sig till något, utan i stället voro de ganska bedrövade. De voro ett fattigt husmansfolk, och deras ställe var inte mycket större än en trädgårdstappa. Då de först flyttade dit, kunde där inte födas mer än en gris och ett par höns, men de voro ovanligt strävsamma och duktiga människor, och nu hade de både kor och gäss. Det hade gått ofantligt framåt för dem, och de skulle ha vandrat nöjda och glada till kyrkan den vackra morgonen, om de inte hade haft sonen att tänka på. Far klagade över att han var trög och lat: ingenting hade han velat lära i skolan, och han var så oduglig, att man nätt och jämnt kunde sätta honom till att valla gäss. Och mor nekade inte till att detta var sant, men hon var mest bedrövad över att han var vild och elak, hård mot djur och illvillig mot människor. »Mätte Gud bryta hans ondska och ge honom ett annat sinnelag!» sade

## Українська

Сини його думали інші думи. Але треба спершу трохи більше розповісти про його синів. На дванадцятім році їх було віддано до Київської академії, бо вся значна старшина вважала своїм найпершим обов'язком віддавати своїх дітей у науку, хоч і робилося це лише задля того, щоб опісля зовсім її забути. Були вони тоді, як і всі, що потрапляли до бурси, дикі, викохані на волі, і там їх уже потроху обтісували на один копил, після чого ставали вони один на одного схожі. Старший, Остап, почав з того свою науку, що першого ж року втік додому. Його повернули, тяжко випарили й посадовили за книжку. Чотири рази закопував він свого букваря в землю і чотири рази, відшмагавши його немилосердно, купували йому нового. Запевне він зробив би те і вп'яте, коли б батько врочисто не заприсягся віддати його на цілих двадцять

## Español

Parece que los gitanos y gitanas solamente nacieron en el mundo para ser ladrones: nacen de padres ladrones, críanse con ladrones, estudian para ladrones y, finalmente, salen con ser ladrones corrientes y molientes a todo ruedo; y la gana del hurtar y el hurtar son en ellos como accidentes inseparables, que no se quitan sino con la muerte. Una, pues, desta nación, gitana vieja, que podía ser jubilada en la ciencia de Caco, crió una muchacha en nombre de nieta suya, a quien puso nombre Preciosa, y a quien enseñó todas sus gitanerías y modos de embelecocos y trazas de hurtar. Salió la tal Preciosa la más única bailadora que se hallaba en todo el gitanismo, y la más hermosa y discreta que pudiera hallarse, no entre los gitanos, sino entre cuantas hermosas y discretas pudiera pregonar la fama. Ni los soles, ni los aires, ni todas las inclemencias del cielo,

## Deutsch

Der Herausgeber versprach, sein Bestes zu tun für den schriftstellerischen Kollegen. Etwas verwunderlich wollte es ihm nun wohl bedünken, als sein Freund ihm gestand, daß das Manuskript von einem Kater, Murr geheißen, herrühre und dessen Lebensansichten enthalte; das Wort war jedoch gegeben, und da der Eingang der Historie ihm ziemlich gut stilisiert schien, so lief er sofort, mit dem Manuskript in der Tasche, zu dem Herrn Dümmler Unter den Linden und proponierte ihm den Verlag des Katerbuchs. Herr Dümmler meinte, bis jetzt habe er zwar nicht unter seinen Autoren einen Kater gehabt, wisse auch nicht, daß irgendeiner seiner werten Kollegen mit einem Mann des Schlages bis jetzt sich eingelassen, indessen wolle er den Versuch wohl machen. Der Druck begann, und dem Herausgeber kamen die ersten Aushänge-

## Русский

Итак, все мои блестящие надежды рушились! Вместо веселой петербургской жизни ожидала меня скука в стороне глухой и отдаленной. Служба, о которой за минуту думал я с таким восторгом, показала мне тяжким несчастьем. Но спорить было нечего. На другой день поутру подвезена была к крыльцу дорожная кибитка; уложили в нее чемодан, погребец с чайным прибором и узлы с булками и пирогами, последними знаками домашнего баловства. Родители мои благословили меня. Батюшка сказал мне: «Прощай, Петр. Служи верно, кому присягнешь; слушайся начальников; за их лаской не гоняйся; на службу не напрашивайся; от службы не отговаривайся; и помни пословицу: береги платье снову, а честь смолоду». Матушка в слезах наказывала мне беречь







	Deactivated	Activated
Stylistic Sets	<p>Sets 1 GQRЯg GQRgЯ &amp;</p> <p>Sets 2 QRgЯя KQRgkЖКкЯжжкк &amp;</p> <p>Sets 3 &amp;</p> <p>Sets 4 fff</p> <p>Sets 5 KRAdffhilmnuЯийлмнпчыяііћ</p>	<p>Sets 1 GQRЯg GQRgЯ &amp;</p> <p>Sets 2 QRgЯя KQRgkЖКкЯжжкк &amp;</p> <p>Sets 3 &amp;</p> <p>Sets 4 fff</p> <p>Sets 5 KRAdffhilmnuЯийлмнпчыяііћ</p>
Case Sensitive forms	Н нꞤН-Н-Н	ННꞤН-Н-Н
Fractions	2 1/2 9 1/3 5 2/3 3 1/4 4 3/4	2 ½ 9 ⅓ 5 ⅔ 3 ¼ 4 ¾
Titling Alternates	OCDDQ€ЮЭЭӨ	OCDDQ€ЮЭЭӨ
Language Features	<p>§§</p> <p>ДЛФВгз</p>	<p>Romanian §§</p> <p>Bulgarian ДЛФВгз</p>

**Supported languages:** Afrikaans, Belarusian, Bulgarian, Catalan, Chechen, Czech, Danish, Dutch, English, Esperanto, Estonian, Finnish, French, Gaelic (Irish), Galician, Hungarian, Icelandic, Ingush, Italian, Kazakh, Kurdish (lat), Kyrgyz, Latvian, Lithuanian, Mongolian (cyr), Mongolian (lat), Norwegian, Polish, Portuguese, Romanian, Russian, Serbian, Slovene, Spanish, Swedish, Turkish, Ukrainian, Uzbek (lat)

**Designers:** Christian Schwartz and Vincent Chan (Commercial Type), Ilya Ruderman (CSTM Fonts)

### Commercial Type

Based in New York and London, Commercial Type is a joint venture between Paul Barnes and Christian Schwartz, who have collaborated since 2004 on various typeface projects, most notably the award winning Guardian Egyptian. The company publishes retail fonts developed by Barnes and Schwartz, their staff, and outside collaborators, and also represents the two and their team when they work together on type design projects. Following the redesign of The Guardian, the team headed by Mark Porter, including Barnes and Schwartz, was awarded the coveted Black Pencil by the D&AD. The team was also nominated for the Design Museum's "Designer of the Year" prize. In September 2006, Barnes and Schwartz were named two of the 40 most influential designers under 40 in Wallpaper\*.

### Christian Schwartz

Christian Schwartz, a type designer and one of the founders of the type foundry Commercial Type, lives and works in New York. A graduate of Carnegie Mellon University in Pittsburgh, Pa., he worked for a time at MetaDesign in Berlin. After returning to the United States, he worked at type studio Font Bureau, going independent in 2001. In 2007, he and London designer Paul Barnes founded Commercial Type. The studio's projects include typefaces for The Guardian, Esquire, T (The New York Times Style Magazine), the Empire State Building and Sprint. Also in 2007 Schwartz was awarded the prestigious Prix Charles Peignot, given to designers under 35 years of age for "outstanding contributions to type design." He has been on the short list of the Museum of Design, in London, as Designer of the Year and was rated among the top 40 most influential designers under 40 years

of age by Wallpaper\* and on Time's list of top 100 designers.

Typefaces by Christian Schwartz: FF Bau, Farnham, Graphik, Guardian, Neue Haas Grotesk, Kommissar, Neutraface, Produkt, Stag

### Vincent Chan

Vincent Chan is a type designer and teacher. He studied graphic design at Australia's Monash University in Melbourne, from which he has an advanced degree. In 2012-2014, he worked as a type designer for Commercial Type in New York. Currently, he teaches design at Monash University Faculty of Art Design & Architecture.

### Ilya Ruderman

Ilya Ruderman, a type and graphic designer and teacher, lives and works in Moscow. He is a graduate of the Moscow State University of the Printing Arts (2002), where his graduation project was done under the supervision of Alexander Tarbeev. He has a MA degree in type design from the Type & Media program at the Royal Academy of Art in the Hague (2005). After completing the program, he returned to Moscow, where he has collaborated for a number of media: Komersant, Afisha, Moskovskiy Novosti, Bolshoi Gorod and Men's Health Russia. In 2005-2007 he was art director for Afisha's city guidebooks, following which he was art director for RIA-Novosti, a news agency, for several years. Since 2007 he has also supervised the curriculum in type and typography at the British Higher School of Art and Design in Moscow. He has been very active as a consultant on Cyrillic since 2008. In 2014 he founded CSTM Fonts with Yuri Ostromentsky. Typefaces by Ilya Ruderman: BigCity Grotesque Pro, Kazimir, Permian (a typeface-brand for the city of Perm) and Cyrillic versions of: Austin, Dala Floda, Graphik, Marlene, Moscow Sans (as a consultant), Typonine Sans, Thema.

**Contact:** info@type.today, http://type.today

© 2016. type.today

All rights reserved. Giorgio™ is a trademark of Schwartzco Inc., dba Commercial Type.

This file may be used for evaluation purposes only.