



Dusseldot

Designed by
Ilya Bazhanov

Published **2019**


10 style
+ Variable Font

OpenType features: —

RUS: Dusseldot — градация между тремя фазами. Одна из них — шрифт в обыкновенном понимании этого слова, две другие фазы представляют собой абстрактные формы, повторяющие передвижения по Дюссельдорфу, записанные с помощью GPS. Вариативный формат позволяет создать деформированные глифы, зафиксировав движение между фазами в любой точке. Dusseldot поддерживает большинство европейских языков и кириллицу.


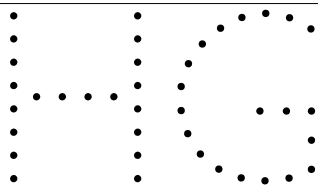
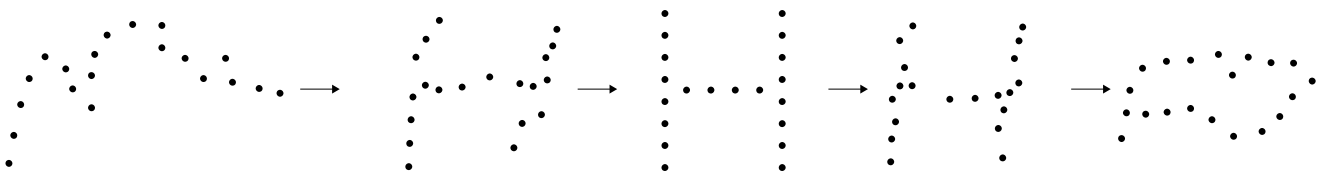

ENG: Dusseldot has three main styles, one of which is a classic font as we know it, and two are abstract forms, which represent the movement of a person walking through Düsseldorf, recorded through GPS tracking. Variability allows one style to flow into another smoothly; this deformation can be stopped at any point, isolating the movement within phases. It enables the creation of twisted glyphs.

Dusseldot supports most European languages and Cyrillic.



26P9A2AP3 UG9SDA (LIGHT50)
DUSSELDOT LIGHT120 (LIGHT130)
DUSSELDOT LIGHT150 (LIGHT150)
DUSSELDOT LIGHT180 (LIGHT170)
26P9A2AP3 UG9SDA (LIGHT250)

26P9A2AP3 UG9SDA (REGULAR50)
DUSSELDOT LIGHT120 (REGULAR130)
DUSSELDOT REGULAR150 (REGULAR150)
DUSSELDOT LIGHT180 (REGULAR170)
26P9A2AP3 UG9SDA (REGULAR250)



ИТАК, ВСЕ МОИ БЛЕСТЯЩИЕ НАДЕЖДЫ РУШИЛИСЬ!

Dusseldot Light150, 22 pt.

С П Е Т Е Р Б У Р Г

Dusseldot Regular150, 90 pt.

МОСКВА - ВОНОС-АЙРЕС

Dusseldot Light50, 41 pt.

Т Е Л Е Г Р А М М - А К К А У Н Т

Dusseldot Light150, 43 pt.

MURR GEHEBESSEN

Dusseldot Regular170, 53 pt.

А В Д Т А Е А Б А С А К И А

Dusseldot Regular150, 70 pt.

А В Д Т А Е А Б А С А К И А

Dusseldot Light50, 142 pt.

Т H R E E L E T T E R S

Dusseldot Light130, 58 pt.

А В Д Т А Е А Б А С А К И А

Dusseldot Light150, 80 pt.

А В Д Т А Е А Б А С А К И А

Dusseldot Regular50, 41 pt.

Dusseldot Light50, 10/13,5 pt

CAVIO CADOLE DAP ADREE OS CADOLE IS DE PLOZZI LE JNY APOON
OLOSSE PWO JNY APOON-EDS APOO PU APPELLEMOE JUSSEY EDM
DE DAVO PU ANOON AND YENLEO YO KAN D IS JNY LOSOOS PLOZZI
LE JUSSEY DEE JNY ALOJ-LOSOS LE JNY APOOS LE AION JNY
PLOZZI MOE O UPLOOISE PU OYPOO EN SALLIE WOLUW: SALLIE O
JNY JUSSEYOS APPELLEMOE PLOZZI LE JNY APOOS OYOS IAS LE
JUSSEYOS DEE MEYMO LE OSSE O OYPOOS APO JNY SALLIE PU

?PUNSOLOOED OYPOLOOOS MO SPOON-EDS PUNSOLOO
PUNSOLOO JUSSEYOS APPELLEMOE APPELLEMOE OSSE PUNSOLOO
PUNSOLOO O JUSSEY SALLIE APPELLEMOE SALLIE SALLIE
PUNSOLOO O OYPOLOOOS APOO APPELLEMOE APPELLEMOE
PUNSOLOO O OYPOLOOOS PUNSOLOO OYPOOS OYPOOS
PUNSOLOO O OYPOLOOOS PUNSOLOO PUNSOLOO APPELLEMOE
PUNSOLOO APPELLEMOE O APPELLEMOE SALLIE

Dusseldot Light50, 12/16 pt

CAVIO CADOLE DAP ADREE OS CADOLE IS DE PLOZZI LE
JNY APOON OLOSSE PWO JNY APOON-EDS APOO PU APPELLEMOE
JUSSEY EDM DE DAVO PU ANOON AND YENLEO YO KAN D IS JNY
LOSOS PLOZZI LE JUSSEY DEE JNY ALOJ-LOSOS LE JNY APOOS
LE AION JNY PLOZZI MOE O UPLOOISE PU OYPOO EN SALLIE
WOLUW: SALLIE O JNY

?PUNSOLOOED OYPOLOOOS MO SPOON-EDS PUNSOLOO
PUNSOLOO JUSSEYOS APPELLEMOE APPELLEMOE OSSE PUNSOLOO
PUNSOLOO O JUSSEY SALLIE APPELLEMOE SALLIE SALLIE
PUNSOLOO O OYPOLOOOS APOO APPELLEMOE APPELLEMOE
PUNSOLOO O OYPOLOOOS PUNSOLOO OYPOOS OYPOOS
PUNSOLOO O OYPOLOOOS PUNSOLOO PUNSOLOO APPELLEMOE
PUNSOLOO APPELLEMOE O APPELLEMOE SALLIE

Dusseldot Light50, 14/18 pt

CAVIO CADOLE DAP ADREE OS CADOLE IS DE PLOZZI LE
JNY APOON OLOSSE PWO JNY APOON-EDS APOO PU APPELLEMOE
JUSSEY EDM DE DAVO PU ANOON AND YENLEO YO KAN D IS JNY
LOSOS PLOZZI LE JUSSEY DEE JNY ALOJ-LOSOS LE JNY APOOS
LE AION JNY PLOZZI MOE O UPLOOISE PU OYPOO EN SALLIE
WOLUW: SALLIE O JNY

?PUNSOLOOED OYPOLOOOS MO SPOON-EDS PUNSOLOO
PUNSOLOO JUSSEYOS APPELLEMOE APPELLEMOE OSSE PUNSOLOO
PUNSOLOO O JUSSEY SALLIE APPELLEMOE SALLIE SALLIE
PUNSOLOO O OYPOLOOOS APOO APPELLEMOE APPELLEMOE
PUNSOLOO O OYPOLOOOS PUNSOLOO OYPOOS OYPOOS
PUNSOLOO O OYPOLOOOS PUNSOLOO PUNSOLOO APPELLEMOE
PUNSOLOO APPELLEMOE O APPELLEMOE SALLIE

Dusseldot Light130, 10/13,5 pt

GREAT BRITAIN, ALSO KNOWN AS BRITAIN, IS AN ISLAND IN THE NORTH ATLANTIC OFF THE NORTH-WEST COAST OF CONTINENTAL EUROPE. WITH AN AREA OF 289,331 KM (80,823 SQ MI), IT IS THE LARGEST ISLAND IN EUROPE AND THE NINTH-LARGEST IN THE WORLD. IN 2011 THE ISLAND HAD A POPULATION OF ABOUT 61 MILLION PEOPLE, MAKING IT THE THIRD-MOST POPULOUS ISLAND IN THE WORLD, AFTER JAVA IN INDONESIA AND HONSHU IN JAPAN. IT ACCOUNTS FOR THE MAJORITY OF THE BRITISH ISLES ARCHIPELAGO, ALONG WITH OVER 1,000

ГОСУДАРСТВО РАСПОЛАГАЕТСЯ НА БРИТАНСКИХ ОСТРОВАХ (ОСТРОВ ВЕЛИКОБРИТАНИИ, СЕВЕРО-ВОСТОЧНАЯ ЧАСТЬ ОСТРОВА ИРЛАНДИИ, А ТАКЖЕ БОЛЬШОЕ КОЛИЧЕСТВО БОЛЕЕ МЕЛКИХ ОСТРОВОВ И АРХИПЕЛАГОВ, СРЕДИ КОТОРЫХ ГЕБРИДСКИЕ, ОРКНЕЙСКИЕ И ШЕТЛАНДСКИЕ ОСТРОВА, АНГЛСКИ, АРРАН, УАЙТ) В АТЛАНТИЧЕСКОМ ОКЕАНЕ. ОМЫВАЕТСЯ СЕВЕРНЫМ, ИРЛАНДСКИМ, КЕЛТСКИМ И ГЕБРИДСКИМ МОРЯМИ. ЮГО-ВОСТОЧНОЕ ПОБЕРЕЖЬЕ РАСПОЛАГАЕТСЯ ВСЕГО В 33 КМ ОТ СЕВЕРНОГО ПОБЕРЕЖЬЯ ФРАНЦИИ, КО-

Dusseldot Light130, 12/16 pt

GREAT BRITAIN, ALSO KNOWN AS BRITAIN, IS AN ISLAND IN THE NORTH ATLANTIC OFF THE NORTH-WEST COAST OF CONTINENTAL EUROPE. WITH AN AREA OF 289,331 KM (80,823 SQ MI), IT IS THE LARGEST ISLAND IN EUROPE AND THE NINTH-LARGEST IN THE WORLD. IN 2011 THE ISLAND HAD A POPULATION OF ABOUT 61 MILLION PEOPLE, MAKING IT THE THIRD-MOST POPULOUS ISLAND IN

ГОСУДАРСТВО РАСПОЛАГАЕТСЯ НА БРИТАНСКИХ ОСТРОВАХ (ОСТРОВ ВЕЛИКОБРИТАНИИ, СЕВЕРО-ВОСТОЧНАЯ ЧАСТЬ ОСТРОВА ИРЛАНДИИ, А ТАКЖЕ БОЛЬШОЕ КОЛИЧЕСТВО БОЛЕЕ МЕЛКИХ ОСТРОВОВ И АРХИПЕЛАГОВ. ОМЫВАЕТСЯ СЕВЕРНЫМ, ИРЛАНДСКИМ, КЕЛТСКИМ И ГЕБРИДСКИМ МОРЯМИ. ПЛОЩАДЬ ВЕЛИКОБРИТАНИИ СОСТАВЛЯЕТ 243 809 КМ, ИЗ НИХ СУША – 240 570 КМ, ВНУТРЕННИЕ ВОДЫ – 3230 КМ. ПО ДАННЫМ НА 1993

Dusseldot Light130, 14/18 pt

GREAT BRITAIN, ALSO KNOWN AS BRITAIN, IS AN ISLAND IN THE NORTH ATLANTIC OFF THE NORTH-WEST COAST OF CONTINENTAL EUROPE. WITH AN AREA OF 289,331 KM (80,823 SQ MI), IT IS THE LARGEST ISLAND IN EUROPE AND THE NINTH-LARGEST IN THE WORLD. IN 2011 THE ISLAND HAD A POPULATION OF ABOUT 61 MILLION PEOPLE, MAK-

ГОСУДАРСТВО РАСПОЛАГАЕТСЯ НА БРИТАНСКИХ ОСТРОВАХ (ОСТРОВ ВЕЛИКОБРИТАНИИ, СЕВЕРО-ВОСТОЧНАЯ ЧАСТЬ ОСТРОВА ИРЛАНДИИ, А ТАКЖЕ БОЛЬШОЕ КОЛИЧЕСТВО БОЛЕЕ МЕЛКИХ ОСТРОВОВ И АРХИПЕЛАГОВ. ОМЫВАЕТСЯ СЕВЕРНЫМ, ИРЛАНДСКИМ, КЕЛТСКИМ И ГЕБРИДСКИМ МОРЯМИ. ПЛОЩАДЬ ВЕЛИКОБРИТАНИИ СОСТАВЛЯЕТ 243 809 КМ, ИЗ НИХ

Dusseldot Light150, 10/13,5 pt

GREAT BRITAIN, ALSO KNOWN AS BRITAIN, IS AN ISLAND IN THE NORTH ATLANTIC OFF THE NORTH-WEST COAST OF CONTINENTAL EUROPE. WITH AN AREA OF 209,331 KM (80,823 SQ MI), IT IS THE LARGEST ISLAND IN EUROPE AND THE NINTH-LARGEST IN THE WORLD. IN 2011 THE ISLAND HAD A POPULATION OF ABOUT 61 MILLION PEOPLE, MAKING IT THE THIRD-MOST POPULOUS ISLAND IN THE WORLD, AFTER JAVA IN INDONESIA AND HONSHU IN JAPAN. IT ACCOUNTS FOR THE MAJORITY OF THE BRITISH ISLES ARCHIPELAGO, ALONG WITH OVER 1,000 SMALLER SURROUNDING

ГОСУДАРСТВО РАСПОЛАГАЕТСЯ НА БРИТАНСКИХ ОСТРОВАХ (ОСТРОВ ВЕЛИКОБРИТАНИЯ, СЕВЕРО-ВОСТОЧНАЯ ЧАСТЬ ОСТРОВА ИРЛАНДИЯ, А ТАКЖЕ БОЛЬШОЕ КОЛИЧЕСТВО БОЛЕЕ МЕЛКИХ ОСТРОВОВ И АРХИПЕЛАГОВ, СРЕДИ КОТОРЫХ ГЕБРИДСКИЕ, ОРКНЕЙСКИЕ И ШЕТЛАНДСКИЕ ОСТРОВА, АНГЛЕСИ, АРРАН, УАЙТ) В АТЛАНТИЧЕСКОМ ОКЕАНЕ. ОМЫВАЕТСЯ СЕВЕРНЫМ, ИРЛАНДСКИМ, КЕЛЬТСКИМ И ГЕБРИДСКИМ МОРЯМИ. ЮГО-ВОСТОЧНОЕ ПОБЕРЕЖЬЕ РАСПОЛАГАЕТСЯ ВСЕГО В 35 КМ ОТ СЕВЕРНОГО ПОБЕРЕЖЬЯ ФРАНЦИИ, КОТОРЫЕ РАЗДЕЛЕНЫ ПРОЛИВОМ ЛА-

Dusseldot Light150, 12/16 pt

GREAT BRITAIN, ALSO KNOWN AS BRITAIN, IS AN ISLAND IN THE NORTH ATLANTIC OFF THE NORTH-WEST COAST OF CONTINENTAL EUROPE. WITH AN AREA OF 209,331 KM (80,823 SQ MI), IT IS THE LARGEST ISLAND IN EUROPE AND THE NINTH-LARGEST IN THE WORLD. IN 2011 THE ISLAND HAD A POPULATION OF ABOUT 61 MILLION PEOPLE, MAKING IT THE THIRD-MOST POPULOUS ISLAND IN THE WORLD, AFTER JAVA IN

ГОСУДАРСТВО РАСПОЛАГАЕТСЯ НА БРИТАНСКИХ ОСТРОВАХ (ОСТРОВ ВЕЛИКОБРИТАНИЯ, СЕВЕРО-ВОСТОЧНАЯ ЧАСТЬ ОСТРОВА ИРЛАНДИЯ, А ТАКЖЕ БОЛЬШОЕ КОЛИЧЕСТВО БОЛЕЕ МЕЛКИХ ОСТРОВОВ И АРХИПЕЛАГОВ. ОМЫВАЕТСЯ СЕВЕРНЫМ, ИРЛАНДСКИМ, КЕЛЬТСКИМ И ГЕБРИДСКИМ МОРЯМИ. ПЛОЩАДЬ ВЕЛИКОБРИТАНИИ СОСТАВЛЯЕТ 243 809 КМ, ИЗ НИХ СУША – 240 579 КМ, ВНУТРЕННИЕ ВОДЫ – 3230 КМ. ПО ДАННЫМ НА 1993 ГОД 10% СУШИ БЫЛИ

Dusseldot Light150, 14/18 pt

GREAT BRITAIN, ALSO KNOWN AS BRITAIN, IS AN ISLAND IN THE NORTH ATLANTIC OFF THE NORTH-WEST COAST OF CONTINENTAL EUROPE. WITH AN AREA OF 209,331 KM (80,823 SQ MI), IT IS THE LARGEST ISLAND IN EUROPE AND THE NINTH-LARGEST IN THE WORLD. IN 2011 THE ISLAND HAD A POPULATION OF ABOUT 61 MILLION PEOPLE, MAKING IT

ГОСУДАРСТВО РАСПОЛАГАЕТСЯ НА БРИТАНСКИХ ОСТРОВАХ (ОСТРОВ ВЕЛИКОБРИТАНИЯ, СЕВЕРО-ВОСТОЧНАЯ ЧАСТЬ ОСТРОВА ИРЛАНДИЯ, А ТАКЖЕ БОЛЬШОЕ КОЛИЧЕСТВО БОЛЕЕ МЕЛКИХ ОСТРОВОВ И АРХИПЕЛАГОВ. ОМЫВАЕТСЯ СЕВЕРНЫМ, ИРЛАНДСКИМ, КЕЛЬТСКИМ И ГЕБРИДСКИМ МОРЯМИ. ПЛОЩАДЬ ВЕЛИКОБРИТАНИИ СОСТАВЛЯЕТ 243 809 КМ, ИЗ НИХ СУША – 240 579 КМ, ВНУ-

Dusseldot Light170, 10/13,5 pt

GREAT BRITAIN, ALSO KNOWN AS BRITAIN, IS AN ISLAND IN THE NORTH ATLANTIC OFF THE NORTH-WEST COAST OF CONTINENTAL EUROPE. WITH AN AREA OF 209,331 KM² (80,823 SQ MI), IT IS THE LARGEST ISLAND IN EUROPE AND THE NINTH-LARGEST IN THE WORLD. IN 2021 THE ISLAND HAD A POPULATION OF ABOUT 61 MILLION PEOPLE, MAKING IT THE THIRD-MOST POPULOUS ISLAND IN THE WORLD, AFTER JAVA IN INDONESIA, AND HONSHU IN JAPAN. IT ACCOUNTS FOR THE MAJORITY OF THE BRITISH ISLES ARCHIPELAGO, ALONG WITH OVER

ГОСУДАРСТВО РАСПОЛАГАЕТСЯ НА БРИТАНСКИХ ОСТРОВАХ (ОСТРОВ ВЕЛИКОБРИТАНИЯ, СЕВЕРО-ВОСТОЧНАЯ ЧАСТЬ ОСТРОВА ИРЛАНДИЯ, А ТАКЖЕ БОЛЬШОЕ КОЛИЧЕСТВО БОЛЕЕ МЕНЬШИХ ОСТРОВОВ И АРХИПЕЛАГОВ, СРЕДИ КОТОРЫХ ГЕБРИДСКИЕ, ОРКНЕЙСКИЕ И ШЕТЛАНДСКИЕ ОСТРОВА, АНГЕСИ, КРРЕН, УАЙТ) В АТЛАНТИЧЕСКОМ ОКЕАНЕ. ОМЫВАЕТСЯ СЕВЕРНЫМ, ИРЛАНДСКИМ, КЕЛЬТСКИМ И ГЕБРИДСКИМ МОРЯМИ. ЮГО-ВОСТОЧНОЕ ПОБЕРЕЖЬЕ РАСПОЛАГАЕТСЯ ВОСГО В 35 КМ ОТ СЕВЕРНОГО ПОБЕРЕЖЬЯ ФРАНЦИИ.

Dusseldot Light170, 12/16 pt

GREAT BRITAIN, ALSO KNOWN AS BRITAIN, IS AN ISLAND IN THE NORTH ATLANTIC OFF THE NORTH-WEST COAST OF CONTINENTAL EUROPE. WITH AN AREA OF 209,331 KM² (80,823 SQ MI), IT IS THE LARGEST ISLAND IN EUROPE AND THE NINTH-LARGEST IN THE WORLD. IN 2021 THE ISLAND HAD A POPULATION OF ABOUT 61 MILLION PEOPLE, MAKING IT THE THIRD-MOST POPULOUS ISLAND IN

ГОСУДАРСТВО РАСПОЛАГАЕТСЯ НА БРИТАНСКИХ ОСТРОВАХ (ОСТРОВ ВЕЛИКОБРИТАНИЯ, СЕВЕРО-ВОСТОЧНАЯ ЧАСТЬ ОСТРОВА ИРЛАНДИЯ, А ТАКЖЕ БОЛЬШОЕ КОЛИЧЕСТВО БОЛЕЕ МЕНЬШИХ ОСТРОВОВ И АРХИПЕЛАГОВ. ОМЫВАЕТСЯ СЕВЕРНЫМ, ИРЛАНДСКИМ, КЕЛЬТСКИМ И ГЕБРИДСКИМ МОРЯМИ. ПЛОЩАДЬ ВЕЛИКОБРИТАНИИ СОСТАВЛЯЕТ 243 808 КМ², ИЗ НИХ СУША – 240 578 КМ², ВНУТРЕННИЕ ВОДЫ – 3230 КМ². ПО ДЛИННЫМ НА 3003

Dusseldot Light170, 14/18 pt

GREAT BRITAIN, ALSO KNOWN AS BRITAIN, IS AN ISLAND IN THE NORTH ATLANTIC OFF THE NORTH-WEST COAST OF CONTINENTAL EUROPE. WITH AN AREA OF 209,331 KM² (80,823 SQ MI), IT IS THE LARGEST ISLAND IN EUROPE AND THE NINTH-LARGEST IN THE WORLD. IN 2021 THE ISLAND HAD A POPULATION OF ABOUT 61 MILLION PEOP-

ГОСУДАРСТВО РАСПОЛАГАЕТСЯ НА БРИТАНСКИХ ОСТРОВАХ (ОСТРОВ ВЕЛИКОБРИТАНИЯ, СЕВЕРО-ВОСТОЧНАЯ ЧАСТЬ ОСТРОВА ИРЛАНДИЯ, А ТАКЖЕ БОЛЬШОЕ КОЛИЧЕСТВО БОЛЕЕ МЕНЬШИХ ОСТРОВОВ И АРХИПЕЛАГОВ. ОМЫВАЕТСЯ СЕВЕРНЫМ, ИРЛАНДСКИМ, КЕЛЬТСКИМ И ГЕБРИДСКИМ МОРЯМИ. ПЛОЩАДЬ ВЕЛИКОБРИТАНИИ СОСТАВЛЯЕТ 243 808 КМ², ИЗ НИХ

Dusseldot Light250, 10/13,5 pt

BAUFILI DUBITARE. WARS NEGARE WAS DUBITARE. AS WE SAURE JE
 TON BEWIS WILHEIT. EOD TON BEWISMASTI. BEWIS EOD BEWISMASTI
 FRAUSON. AHO WE WILHE EOD ANBOD. NA WILWOD WA JEL. H AS TON
 WILHEIT. NA JE FRAUSON. WE TON REBELMASTI JE TON
 AHO. JE DIL TON SAURE. WA W ODOALORE EOD WILWOD
 EOD JILWOD. ODOALORE H TON FRAUSON. ODOALORE NA JE
 JE TON AHO. WILHEIT WA JE FRAUSON. WE ODOALORE JE

 FRAUSON. ODOALORE. WA ODOALORE. ODOALORE. ODOALORE. ODOALORE
 FRAUSON. FRAUSON. FRAUSON. FRAUSON. FRAUSON. FRAUSON. FRAUSON
 ODOALORE. W FRAUSON. FRAUSON. FRAUSON. FRAUSON. FRAUSON. FRAUSON
 FRAUSON. FRAUSON. O WILHEIT. FRAUSON. FRAUSON. FRAUSON. FRAUSON
 FRAUSON. FRAUSON. O FRAUSON. FRAUSON. FRAUSON. FRAUSON. FRAUSON
 WILHEIT. WA WILHEIT. FRAUSON. FRAUSON. FRAUSON. FRAUSON. FRAUSON
 FRAUSON. FRAUSON. FRAUSON. FRAUSON. FRAUSON. FRAUSON. FRAUSON

Dusseldot Light250, 12/16 pt

BAUFILI DUBITARE. WARS NEGARE WAS DUBITARE. AS WE
 SAURE JE TON BEWIS WILHEIT. EOD TON BEWISMASTI
 BEWIS EOD BEWISMASTI. FRAUSON. AHO WE WILHE EOD
 ANBOD. NA WILWOD WA JEL. H AS TON WILHEIT. NA
 JE FRAUSON. WE TON REBELMASTI JE TON
 AHO. JE DIL TON SAURE. WA W ODOALORE EOD

 FRAUSON. ODOALORE. WA ODOALORE. ODOALORE. ODOALORE
 ODOALORE. FRAUSON. FRAUSON. FRAUSON. FRAUSON. FRAUSON. FRAUSON
 FRAUSON. FRAUSON. ODOALORE. W FRAUSON. FRAUSON. FRAUSON. FRAUSON
 FRAUSON. FRAUSON. FRAUSON. FRAUSON. FRAUSON. FRAUSON. FRAUSON
 FRAUSON. FRAUSON. O WILHEIT. FRAUSON. FRAUSON. FRAUSON. FRAUSON
 FRAUSON. FRAUSON. O FRAUSON. FRAUSON. FRAUSON. FRAUSON. FRAUSON
 WILHEIT. WA WILHEIT. FRAUSON. FRAUSON. FRAUSON. FRAUSON. FRAUSON
 FRAUSON. FRAUSON. FRAUSON. FRAUSON. FRAUSON. FRAUSON. FRAUSON

Dusseldot Light250, 14/18 pt

BAUFILI DUBITARE. WARS NEGARE WAS DUBITARE. AS
 WE SAURE JE TON BEWIS WILHEIT. EOD TON
 BEWISMASTI. BEWIS EOD BEWISMASTI. FRAUSON.
 AHO WE WILHE EOD ANBOD. NA WILWOD
 WA JEL. H AS TON WILHEIT. NA JE
 FRAUSON. WE TON REBELMASTI JE TON AHO.

FRAUSON. ODOALORE. WA ODOALORE. ODOALORE
 FRAUSON. FRAUSON. FRAUSON. FRAUSON. FRAUSON. FRAUSON
 FRAUSON. FRAUSON. FRAUSON. FRAUSON. FRAUSON. FRAUSON
 ODOALORE. W FRAUSON. FRAUSON. FRAUSON. FRAUSON
 FRAUSON. FRAUSON. FRAUSON. FRAUSON. FRAUSON. FRAUSON
 FRAUSON. FRAUSON. O WILHEIT. FRAUSON. FRAUSON. FRAUSON. FRAUSON
 FRAUSON. FRAUSON. O FRAUSON. FRAUSON. FRAUSON. FRAUSON. FRAUSON
 WILHEIT. WA WILHEIT. FRAUSON. FRAUSON. FRAUSON. FRAUSON. FRAUSON
 FRAUSON. FRAUSON. FRAUSON. FRAUSON. FRAUSON. FRAUSON. FRAUSON

Dusseldot Regular50, 10/13,5 pt

QAWO QADOLE QUP ABEZE OY QADOLE K OE PLUES LE MY ABOO
 OLEDE PWO MY ABOO ENO APOO PO ABELEHEJO VASDEY EDM
 OE QAWO PO ANOON SRS YENEO HO KAN D K MY WOSQVO PLUES
 LE VASDEY OES MY ABEY WOSQVO LE MY ABEZE LE AON MY
 PLUES MOZ O WOSQVO PO OYPO EN KALHE WOEY: QAWO D
 MY WOSQVO WOSQVO PLUES LE MY ABEZE WOSQVO HO LE
 WOSQVO OES MY WOSQVO LE HOZE D WOSQVO WOSQVO WOSQVO

?PUNOQWQWQ WOSQVO WOSQVO MO QWQWQWQ WOSQVO
 WOSQVO WOSQVO WOSQVO WOSQVO WOSQVO WOSQVO WOSQVO
 WOSQVO WOSQVO WOSQVO WOSQVO WOSQVO WOSQVO WOSQVO
 WOSQVO WOSQVO WOSQVO WOSQVO WOSQVO WOSQVO WOSQVO
 WOSQVO WOSQVO WOSQVO WOSQVO WOSQVO WOSQVO WOSQVO
 WOSQVO WOSQVO WOSQVO WOSQVO WOSQVO WOSQVO WOSQVO
 WOSQVO WOSQVO WOSQVO WOSQVO WOSQVO WOSQVO WOSQVO
 WOSQVO WOSQVO WOSQVO WOSQVO WOSQVO WOSQVO WOSQVO

Dusseldot Regular50, 12/16 pt

QAWO QADOLE QUP ABEZE OY QADOLE K OE PLUES LE
 MY ABOO OLEDE PWO MY ABOO ENO APOO PO ABELEHEJO VASDEY EDM
 OE QAWO PO ANOON SRS YENEO HO KAN D K MY WOSQVO PLUES
 LE VASDEY OES MY ABEY WOSQVO LE MY ABEZE LE AON MY
 PLUES MOZ O WOSQVO PO OYPO EN KALHE WOEY: QAWO D MY
 WOSQVO WOSQVO WOSQVO WOSQVO WOSQVO WOSQVO WOSQVO

?PUNOQWQWQ WOSQVO WOSQVO MO QWQWQWQ WOSQVO
 WOSQVO WOSQVO WOSQVO WOSQVO WOSQVO WOSQVO WOSQVO
 WOSQVO WOSQVO WOSQVO WOSQVO WOSQVO WOSQVO WOSQVO
 WOSQVO WOSQVO WOSQVO WOSQVO WOSQVO WOSQVO WOSQVO
 WOSQVO WOSQVO WOSQVO WOSQVO WOSQVO WOSQVO WOSQVO
 WOSQVO WOSQVO WOSQVO WOSQVO WOSQVO WOSQVO WOSQVO
 WOSQVO WOSQVO WOSQVO WOSQVO WOSQVO WOSQVO WOSQVO
 WOSQVO WOSQVO WOSQVO WOSQVO WOSQVO WOSQVO WOSQVO
 WOSQVO WOSQVO WOSQVO WOSQVO WOSQVO WOSQVO WOSQVO

Dusseldot Regular50, 14/18 pt

QAWO QADOLE QUP ABEZE OY QADOLE K OE PL
 WOSQVO LE MY ABOO OLEDE PWO MY ABOO ENO
 APOO PO ABELEHEJO VASDEY EDM OE QAWO
 PO ANOON SRS YENEO HO KAN D K MY WOSQVO
 PLUES LE VASDEY OES MY ABEY WOSQVO LE
 MY ABEZE LE AON MY PLUES MOZ O WOSQVO

?PUNOQWQWQ WOSQVO WOSQVO MO QWQWQWQ WOSQVO
 WOSQVO WOSQVO WOSQVO WOSQVO WOSQVO WOSQVO WOSQVO
 WOSQVO WOSQVO WOSQVO WOSQVO WOSQVO WOSQVO WOSQVO
 WOSQVO WOSQVO WOSQVO WOSQVO WOSQVO WOSQVO WOSQVO
 WOSQVO WOSQVO WOSQVO WOSQVO WOSQVO WOSQVO WOSQVO
 WOSQVO WOSQVO WOSQVO WOSQVO WOSQVO WOSQVO WOSQVO
 WOSQVO WOSQVO WOSQVO WOSQVO WOSQVO WOSQVO WOSQVO
 WOSQVO WOSQVO WOSQVO WOSQVO WOSQVO WOSQVO WOSQVO
 WOSQVO WOSQVO WOSQVO WOSQVO WOSQVO WOSQVO WOSQVO
 WOSQVO WOSQVO WOSQVO WOSQVO WOSQVO WOSQVO WOSQVO

Dusseldot Regular130, 10/13,5 pt

GREAT BRITAIN, ALSO KNOWN AS BRITAIN, IS AN ISLAND IN THE NORTH ATLANTIC OFF THE NORTH-WEST COAST OF CONTINENTAL EUROPE. WITH AN AREA OF 289,331 KM (80,823 SQ MI), IT IS THE LARGEST ISLAND IN EUROPE AND THE NINTH-LARGEST IN THE WORLD. IN 2011 THE ISLAND HAD A POPULATION OF ABOUT 61 MILLION PEOPLE, MAKING IT THE THIRD-MOST POPULOUS ISLAND IN THE WORLD, AFTER JAVA IN INDONESIA AND HONSHU IN JAPAN. IT ACCOUNTS FOR THE MAJORITY OF THE BRITISH ISLES ARCHIPELAGO, ALONG WITH OVER 1,000

ГОСУДАРСТВО РАСПОЛАГАЕТСЯ НА БРИТАНСКИХ ОСТРОВАХ (ОСТРОВ ВЕЛИКОБРИТАНИИ, СЕВЕРО-ВОСТОЧНАЯ ЧАСТЬ ОСТРОВА ИРЛАНДИИ, А ТАКЖЕ БОЛЬШОЕ КОЛИЧЕСТВО БОЛЕЕ МЕЛКИХ ОСТРОВОВ И АРХИПЕЛАГОВ, СРЕДИ КОТОРЫХ ГЕБРИДСКИЕ, ОРКНЕЙСКИЕ И ШЕТЛАНДСКИЕ ОСТРОВА, АНГЛСКИ, АРРАН, УАЙТ) В АТЛАНТИЧЕСКОМ ОКЕАНЕ. ОМЫВАЕТСЯ СЕВЕРНЫМ, ИРЛАНДСКИМ, КЕЛТСКИМ И ГЕБРИДСКИМ МОРЯМИ. ЮГО-ВОСТОЧНОЕ ПОБЕРЕЖЬЕ РАСПОЛАГАЕТСЯ ВСЕГО В 33 КМ ОТ СЕВЕРНОГО ПОБЕРЕЖЬЯ ФРАНЦИИ, КО-

Dusseldot Regular130, 12/16 pt

GREAT BRITAIN, ALSO KNOWN AS BRITAIN, IS AN ISLAND IN THE NORTH ATLANTIC OFF THE NORTH-WEST COAST OF CONTINENTAL EUROPE. WITH AN AREA OF 289,331 KM (80,823 SQ MI), IT IS THE LARGEST ISLAND IN EUROPE AND THE NINTH-LARGEST IN THE WORLD. IN 2011 THE ISLAND HAD A POPULATION OF ABOUT 61 MILLION PEOPLE, MAKING IT THE THIRD-MOST POPULOUS ISLAND IN

ГОСУДАРСТВО РАСПОЛАГАЕТСЯ НА БРИТАНСКИХ ОСТРОВАХ (ОСТРОВ ВЕЛИКОБРИТАНИИ, СЕВЕРО-ВОСТОЧНАЯ ЧАСТЬ ОСТРОВА ИРЛАНДИИ, А ТАКЖЕ БОЛЬШОЕ КОЛИЧЕСТВО БОЛЕЕ МЕЛКИХ ОСТРОВОВ И АРХИПЕЛАГОВ. ОМЫВАЕТСЯ СЕВЕРНЫМ, ИРЛАНДСКИМ, КЕЛТСКИМ И ГЕБРИДСКИМ МОРЯМИ. ПЛОЩАДЬ ВЕЛИКОБРИТАНИИ СОСТАВЛЯЕТ 243 809 КМ, ИЗ НИХ СУША – 240 579 КМ, ВНУТРЕННИЕ ВОДЫ – 3230 КМ. ПО ДАННЫМ НА 1993

Dusseldot Regular130, 14/18 pt

GREAT BRITAIN, ALSO KNOWN AS BRITAIN, IS AN ISLAND IN THE NORTH ATLANTIC OFF THE NORTH-WEST COAST OF CONTINENTAL EUROPE. WITH AN AREA OF 289,331 KM (80,823 SQ MI), IT IS THE LARGEST ISLAND IN EUROPE AND THE NINTH-LARGEST IN THE WORLD. IN 2011 THE ISLAND HAD A POPULATION OF ABOUT 61 MILLION PEOPLE, MAK-

ГОСУДАРСТВО РАСПОЛАГАЕТСЯ НА БРИТАНСКИХ ОСТРОВАХ (ОСТРОВ ВЕЛИКОБРИТАНИИ, СЕВЕРО-ВОСТОЧНАЯ ЧАСТЬ ОСТРОВА ИРЛАНДИИ, А ТАКЖЕ БОЛЬШОЕ КОЛИЧЕСТВО БОЛЕЕ МЕЛКИХ ОСТРОВОВ И АРХИПЕЛАГОВ. ОМЫВАЕТСЯ СЕВЕРНЫМ, ИРЛАНДСКИМ, КЕЛТСКИМ И ГЕБРИДСКИМ МОРЯМИ. ПЛОЩАДЬ ВЕЛИКОБРИТАНИИ СОСТАВЛЯЕТ 243 809 КМ, ИЗ НИХ

Dusseldot Regular150, 10/13,5 pt

GREAT BRITAIN, ALSO KNOWN AS BRITAIN, IS AN ISLAND IN THE NORTH ATLANTIC OFF THE NORTH-WEST COAST OF CONTINENTAL EUROPE. WITH AN AREA OF 209,331 KM (80,823 SQ MI), IT IS THE LARGEST ISLAND IN EUROPE AND THE NINTH-LARGEST IN THE WORLD. IN 2011 THE ISLAND HAD A POPULATION OF ABOUT 61 MILLION PEOPLE, MAKING IT THE THIRD-MOST POPULOUS ISLAND IN THE WORLD, AFTER JAVA IN INDONESIA AND HONSHU IN JAPAN. IT ACCOUNTS FOR THE MAJORITY OF THE BRITISH ISLES ARCHIPELAGO, ALONG WITH OVER 1,000 SMALLER SURROUNDING

ГОСУДАРСТВО РАСПОЛАГАЕТСЯ НА БРИТАНСКИХ ОСТРОВАХ (ОСТРОВ ВЕЛИКОБРИТАНИЯ, СЕВЕРО-ВОСТОЧНАЯ ЧАСТЬ ОСТРОВА ИРЛАНДИЯ, А ТАКЖЕ БОЛЬШОЕ КОЛИЧЕСТВО БОЛЕЕ МЕЛКИХ ОСТРОВОВ И АРХИПЕЛАГОВ, СРЕДИ КОТОРЫХ ГЕБРИДСКИЕ, ОРКНЕЙСКИЕ И ШЕТЛАНДСКИЕ ОСТРОВА, АНГЛСИ, АРРАН, УАЙТ) В АТЛАНТИЧЕСКОМ ОКЕАНЕ. ОМЫВАЕТСЯ СЕВЕРНЫМ, ИРЛАНДСКИМ, КЕЛЬТСКИМ И ГЕБРИДСКИМ МОРЯМИ. ЮГО-ВОСТОЧНОЕ ПОБЕРЕЖЬЕ РАСПОЛАГАЕТСЯ ВСЕГО В 35 КМ ОТ СЕВЕРНОГО ПОБЕРЕЖЬЯ ФРАНЦИИ, КОТОРЫЕ РАЗДЕЛЕНЫ ПРОЛИВОМ ЛА-

Dusseldot Regular150, 12/16 pt

GREAT BRITAIN, ALSO KNOWN AS BRITAIN, IS AN ISLAND IN THE NORTH ATLANTIC OFF THE NORTH-WEST COAST OF CONTINENTAL EUROPE. WITH AN AREA OF 209,331 KM (80,823 SQ MI), IT IS THE LARGEST ISLAND IN EUROPE AND THE NINTH-LARGEST IN THE WORLD. IN 2011 THE ISLAND HAD A POPULATION OF ABOUT 61 MILLION PEOPLE, MAKING IT THE THIRD-MOST POPULOUS ISLAND IN THE WORLD, AFTER JAVA IN

ГОСУДАРСТВО РАСПОЛАГАЕТСЯ НА БРИТАНСКИХ ОСТРОВАХ (ОСТРОВ ВЕЛИКОБРИТАНИЯ, СЕВЕРО-ВОСТОЧНАЯ ЧАСТЬ ОСТРОВА ИРЛАНДИЯ, А ТАКЖЕ БОЛЬШОЕ КОЛИЧЕСТВО БОЛЕЕ МЕЛКИХ ОСТРОВОВ И АРХИПЕЛАГОВ. ОМЫВАЕТСЯ СЕВЕРНЫМ, ИРЛАНДСКИМ, КЕЛЬТСКИМ И ГЕБРИДСКИМ МОРЯМИ. ПЛОЩАДЬ ВЕЛИКОБРИТАНИИ СОСТАВЛЯЕТ 243 809 КМ, ИЗ НИХ СУША – 240 579 КМ, ВНУТРЕННИЕ ВОДЫ – 3230 КМ. ПО ДАННЫМ НА 1993 ГОД 10% СУШИ БЫЛИ

Dusseldot Regular150, 14/18 pt

GREAT BRITAIN, ALSO KNOWN AS BRITAIN, IS AN ISLAND IN THE NORTH ATLANTIC OFF THE NORTH-WEST COAST OF CONTINENTAL EUROPE. WITH AN AREA OF 209,331 KM (80,823 SQ MI), IT IS THE LARGEST ISLAND IN EUROPE AND THE NINTH-LARGEST IN THE WORLD. IN 2011 THE ISLAND HAD A POPULATION OF ABOUT 61 MILLION PEOPLE, MAKING IT

ГОСУДАРСТВО РАСПОЛАГАЕТСЯ НА БРИТАНСКИХ ОСТРОВАХ (ОСТРОВ ВЕЛИКОБРИТАНИЯ, СЕВЕРО-ВОСТОЧНАЯ ЧАСТЬ ОСТРОВА ИРЛАНДИЯ, А ТАКЖЕ БОЛЬШОЕ КОЛИЧЕСТВО БОЛЕЕ МЕЛКИХ ОСТРОВОВ И АРХИПЕЛАГОВ. ОМЫВАЕТСЯ СЕВЕРНЫМ, ИРЛАНДСКИМ, КЕЛЬТСКИМ И ГЕБРИДСКИМ МОРЯМИ. ПЛОЩАДЬ ВЕЛИКОБРИТАНИИ СОСТАВЛЯЕТ 243 809 КМ, ИЗ НИХ СУША – 240 579 КМ, ВНУ-

Dusseldot Regular170, 10/13,5 pt

GREAT BRITAIN, ALSO KNOWN AS BRITAIN, IS AN ISLAND IN THE NORTH ATLANTIC OFF THE NORTH-WEST COAST OF CONTINENTAL EUROPE. WITH AN AREA OF 209,331 KM² (80,823 SQ MI), IT IS THE LARGEST ISLAND IN EUROPE AND THE NINTH-LARGEST IN THE WORLD. IN 2011 THE ISLAND HAD A POPULATION OF ABOUT 61 MILLION PEOPLE, MAKING IT THE THIRD-MOST POPULOUS ISLAND IN THE WORLD, AFTER JAVA IN INDONESIA AND HONSHU IN JAPAN. IT ACCOUNTS FOR THE MAJORITY OF THE BRITISH ISLES ARCHIPELAGO, ALONG WITH OVER

ГОСУДАРСТВО РАСПОЛАГАЕТСЯ НА БРИТАНСКИХ ОСТРОВАХ (ОСТРОВ ВЕЛИКОБРИТАНИЯ, СЕВЕРО-ВОСТОЧНАЯ ЧАСТЬ ОСТРОВА ИРЛАНДИЯ, А ТАКЖЕ БОЛЬШОЕ КОЛИЧЕСТВО БОЛЕЕ МЕНЬШИХ ОСТРОВОВ И АРХИПЕЛАГОВ, СРЕДИ КОТОРЫХ ГЕБРИДСКИЕ, ОРКНЕЙСКИЕ И ШЕТЛАНДСКИЕ ОСТРОВА, АНГЛЕСИ, КРРЕН, УАЙТ) В АТЛАНТИЧЕСКОМ ОКЕАНЕ. ОМЫВАЕТСЯ СЕВЕРНЫМ, ИРЛАНДСКИМ, КЕЛЬТСКИМ И ГЕБРИДСКИМ МОРЯМИ. ЮГО-ВОСТОЧНОЕ ПОБЕРЕЖЬЕ РАСПОЛАГАЕТСЯ ВСЕГО В 35 КМ ОТ СЕВЕРНОГО ПОБЕРЕЖЬЯ ФРАНЦИИ.

Dusseldot Regular170, 12/16 pt

GREAT BRITAIN, ALSO KNOWN AS BRITAIN, IS AN ISLAND IN THE NORTH ATLANTIC OFF THE NORTH-WEST COAST OF CONTINENTAL EUROPE. WITH AN AREA OF 209,331 KM² (80,823 SQ MI), IT IS THE LARGEST ISLAND IN EUROPE AND THE NINTH-LARGEST IN THE WORLD. IN 2011 THE ISLAND HAD A POPULATION OF ABOUT 61 MILLION PEOPLE, MAKING IT THE THIRD-MOST POPULOUS ISLAND IN

ГОСУДАРСТВО РАСПОЛАГАЕТСЯ НА БРИТАНСКИХ ОСТРОВАХ (ОСТРОВ ВЕЛИКОБРИТАНИЯ, СЕВЕРО-ВОСТОЧНАЯ ЧАСТЬ ОСТРОВА ИРЛАНДИЯ, А ТАКЖЕ БОЛЬШОЕ КОЛИЧЕСТВО БОЛЕЕ МЕНЬШИХ ОСТРОВОВ И АРХИПЕЛАГОВ. ОМЫВАЕТСЯ СЕВЕРНЫМ, ИРЛАНДСКИМ, КЕЛЬТСКИМ И ГЕБРИДСКИМ МОРЯМИ. ПЛОЩАДЬ ВЕЛИКОБРИТАНИИ СОСТАВЛЯЕТ 243 809 КМ², ИЗ НИХ СУША – 240 578 КМ², ВНУТРЕННИЕ ВОДЫ – 3230 КМ². ПО ДЛИННЫМ НА 3003

Dusseldot Regular170, 14/18 pt

GREAT BRITAIN, ALSO KNOWN AS BRITAIN, IS AN ISLAND IN THE NORTH ATLANTIC OFF THE NORTH-WEST COAST OF CONTINENTAL EUROPE. WITH AN AREA OF 209,331 KM² (80,823 SQ MI), IT IS THE LARGEST ISLAND IN EUROPE AND THE NINTH-LARGEST IN THE WORLD. IN 2011 THE ISLAND HAD A POPULATION OF ABOUT 61 MILLION PEOP-

ГОСУДАРСТВО РАСПОЛАГАЕТСЯ НА БРИТАНСКИХ ОСТРОВАХ (ОСТРОВ ВЕЛИКОБРИТАНИЯ, СЕВЕРО-ВОСТОЧНАЯ ЧАСТЬ ОСТРОВА ИРЛАНДИЯ, А ТАКЖЕ БОЛЬШОЕ КОЛИЧЕСТВО БОЛЕЕ МЕНЬШИХ ОСТРОВОВ И АРХИПЕЛАГОВ. ОМЫВАЕТСЯ СЕВЕРНЫМ, ИРЛАНДСКИМ, КЕЛЬТСКИМ И ГЕБРИДСКИМ МОРЯМИ. ПЛОЩАДЬ ВЕЛИКОБРИТАНИИ СОСТАВЛЯЕТ 243 809 КМ², ИЗ НИХ

Dusseldot Regular250, 10/13,5 pt

BAUENI ANHILFE WASS NEDERE WAS ANHILFE AS WE NAWER RE
TON BENTIS WILHEIE EOD TON BENTHAKTIV BEMH TO BENTHAKTIV
FRANSON AHO WE WILHE TO ANHILFE WE WILHE WE AN H
AS TON WILHEIE NAWER RE FRANSON WE TON BENTHAKTIV RE
TON ANHILFE RE ANHILFE TON NAWER ANHILFE TO ANHILFE TO WILHEIE
TO ANHILFE ANHILFE ANHILFE H TON ANHILFE ANHILFE ANHILFE
RE TON ANHILFE WILHEIE WE RE BENTHAKTIV WE ANHILFE RE

REBENTHAKTIV ANHILFE ANHILFE ANHILFE ANHILFE ANHILFE ANHILFE
WILHEIE ANHILFE ANHILFE ANHILFE ANHILFE ANHILFE ANHILFE
ANHILFE ANHILFE ANHILFE ANHILFE ANHILFE ANHILFE ANHILFE
ANHILFE ANHILFE ANHILFE ANHILFE ANHILFE ANHILFE ANHILFE
ANHILFE ANHILFE ANHILFE ANHILFE ANHILFE ANHILFE ANHILFE
ANHILFE ANHILFE ANHILFE ANHILFE ANHILFE ANHILFE ANHILFE
ANHILFE ANHILFE ANHILFE ANHILFE ANHILFE ANHILFE ANHILFE
ANHILFE ANHILFE ANHILFE ANHILFE ANHILFE ANHILFE ANHILFE

Dusseldot Regular250, 12/16 pt

BAUENI ANHILFE WASS NEDERE WAS ANHILFE AS WE
NAWER RE TON BENTIS WILHEIE EOD TON BENTHAKTIV
BEMH TO BENTHAKTIV FRANSON AHO WE WILHE TO
ANHILFE WE WILHE WE AN H AS TON WILHEIE AS
WILHE RE FRANSON WE TON BENTHAKTIV RE TON
ANHILFE RE ANHILFE TON NAWER ANHILFE TO ANHILFE TO

REBENTHAKTIV ANHILFE ANHILFE ANHILFE ANHILFE ANHILFE ANHILFE
ANHILFE ANHILFE ANHILFE ANHILFE ANHILFE ANHILFE ANHILFE
ANHILFE ANHILFE ANHILFE ANHILFE ANHILFE ANHILFE ANHILFE
ANHILFE ANHILFE ANHILFE ANHILFE ANHILFE ANHILFE ANHILFE
ANHILFE ANHILFE ANHILFE ANHILFE ANHILFE ANHILFE ANHILFE
ANHILFE ANHILFE ANHILFE ANHILFE ANHILFE ANHILFE ANHILFE
ANHILFE ANHILFE ANHILFE ANHILFE ANHILFE ANHILFE ANHILFE
ANHILFE ANHILFE ANHILFE ANHILFE ANHILFE ANHILFE ANHILFE
ANHILFE ANHILFE ANHILFE ANHILFE ANHILFE ANHILFE ANHILFE

Dusseldot Regular250, 14/18 pt

BAUENI ANHILFE WASS NEDERE WAS ANHILFE AS
WE NAWER RE TON BENTIS WILHEIE EOD TON
BENTHAKTIV BEMH TO BENTHAKTIV FRANSON
AHO WE WILHE TO ANHILFE WE WILHE
WE AN H AS TON WILHEIE NAWER RE TON
ANHILFE WE TON BENTHAKTIV RE TON ANHILFE

REBENTHAKTIV ANHILFE ANHILFE ANHILFE ANHILFE ANHILFE ANHILFE
ANHILFE ANHILFE ANHILFE ANHILFE ANHILFE ANHILFE ANHILFE
ANHILFE ANHILFE ANHILFE ANHILFE ANHILFE ANHILFE ANHILFE
ANHILFE ANHILFE ANHILFE ANHILFE ANHILFE ANHILFE ANHILFE
ANHILFE ANHILFE ANHILFE ANHILFE ANHILFE ANHILFE ANHILFE
ANHILFE ANHILFE ANHILFE ANHILFE ANHILFE ANHILFE ANHILFE
ANHILFE ANHILFE ANHILFE ANHILFE ANHILFE ANHILFE ANHILFE
ANHILFE ANHILFE ANHILFE ANHILFE ANHILFE ANHILFE ANHILFE
ANHILFE ANHILFE ANHILFE ANHILFE ANHILFE ANHILFE ANHILFE

Dusseldot Regular150, 11/13,5 pt

Français

QUOIQUE CE DÉTAIL NE TOUCHE EN AUCUNE MANIÈRE AU FOND MÊME DE CE QUE NOUS AVONS À RACONTER, IL N'EST PEUT-ÊTRE PAS INUTILE, NI FÛT-CE QUE POUR ÊTRE EXACT EN TOUT, D'INDIQUER ICI LES BRUITS ET LES PROPOS QUI AVAIENT COURU SUR SON COMPTE AU MOMENT OÙ IL ÉTAIT ARRIVÉ DANS LE DIOCÈSE. VRAI OU FAUX, CE QU'ON DIT DES HOMMES TIENT SOUVENT AUTANT DE PLACE DANS LEUR VIE ET SURTOUT DANS LEUR DESTINÉE QUE CE QU'ILS FONT. M. MYRIEL ÉTAIT FILS D'UN CONSEILLER AU PARLEMENT D'AIX; NOBLESSE DE ROBE. ON CONTAIT DE LUI QUE SON PÈRE, LE RÉSERVANT POUR HÉRITER DE SA CHARGE, L'AVAIT MARIÉ DE FORT BONNE HEURE, À DIX-HUIT OU VINGT ANS, SUIVANT UN USAGE ASSEZ RÉPANDU

Svenska

MEN FAR OCH MOR GINGO VISST INTE OCH LYCKÖNSKADE SIG TILL NÅGOT, UTAN I STÄLLET VORO DE GANSKA BEDRÖVADE. DE VORO ETT FATTIGT HUSMANSFOLK, OCH DERAS STÄLLE VAR INTE MYCKET STÖRRE ÄN EN TRÄDGÅRDSTÄPPA. DÅ DE FÖRST FLYTTADE DIT, KUNDE DÅR INTE FÖDAS MER ÄN EN GRIS OCH ETT PAR HÖNS, MEN DE VORO OVANLIGT STRÄVSAMMA OCH DUKTIGA MÄNNISKOR, OCH NU HADE DE BÅDE KOR OCH GÅSS. DET HADE GÅTT OFANTLIGT FRAMÅT FÖR DEM, OCH DE SKULLE HA VANDRAT NÖJDA OCH GLADA TILL KYRKAN DEN VACKRA MORGONEN, OM DE INTE HADE HAFT SONEN ATT TÄNKA PÅ. FAR KLAGADE ÖVER ATT HAN VAR TRÖG OCH LAT. INGENTING HADE HAN VELAT LÄRA I SKOLAN,

Čeština

„TAK NÁM ZABILI FERDINANDA,“ ŘEKLA POSLUHOVAČKA PANU ŠVEJKOVI, KTERÝ OPUSTIV PŘED LÉTY VOJENSKOU SLUŽBU, KDYŽ BYL DEFINITIVNĚ PROHLÁŠEN VOJENSKOU LÉKAŘSKOU KOMISÍ ZA BLBA, ŽIVIL SE PRODEJEM PSŮ, OŠKLIVÝCH NEČISTOKREVNÝCH OBLUD, KTERÝM PADĚLAL RODOKMENY. KROMĚ TOHOTO ZAMĚŠTNÁNÍ BYL STIŽEN REVMATISMEM A MAZAL SI PRÁVĚ KOLENA OPODELDOKEM. „KERÝHO FERDINANDA, PANÍ MÜLLEROVÁ?“ OTÁZAL SE ŠVEJK, NEPŘESTÁVAJE SI MASÍROVAT KOLENA. „JÁ ZNÁM DVA FERDINANDY. JEDNOHO, TEN JE SLUHOU U DROGISTY PRŮŠI A VYPIL MU TAM JEDNOU OMYLEM LÁHEV NĚJAKÉHO MAZÁNÍ NA VLASY, A POTOM ZNÁM JEŠTĚ FERDINANDA KOKOŠKU, CO SBÍRÁ TY PSÍ NOVÍN-

Español

PARECE QUE LOS GITANOS Y GITANAS SOLAMENTE NACIERON EN EL MUNDO PARA SER LADRONES: NACEN DE PADRES LADRONES, CRÍANSE CON LADRONES, ESTUDIAN PARA LADRONES Y, FINALMENTE, SALEN CON SER LADRONES CORRIENTES Y MOLIENTES A TODO RUEDO; Y LA GANA DEL HURTAR Y EL HURTAR SON EN ELLOS COMO ACIDENTES INSEPARABLES, QUE NO SE QUITAN SINO CON LA MUERTE. UNA, PUES, DESTA NACIÓN, GITANA VIEJA, QUE PODÍA SER JUBILADA EN LA CIENCIA DE CACO, CRIÓ UNA MUCHACHA EN NOMBRE DE NIETA SUYA, A QUIEN PUSO NOMBRE PRECIOSA, Y A QUIEN ENSEÑÓ TODAS SUS GITANERÍAS Y MODOS DE EMBELECOS Y TRAZAS DE HURTAR. SALIÓ LA TAL PRECIOSA LA MÁS ÚNICA

Deutsch

DER HERAUSGEBER VERSPRACH, SEIN BESTES ZU TUN FÜR DEN SCHRIFTSTELLERISCHEN KOLLEGEN. ETWAS VERWUNDERLICH WOLLT ES IHM NUN WOHL BEDÜNKEN, ALS SEIN FREUND IHM GESTAND, DASS DAS MANUSKRIFT VON EINEM KATER, MURR GEHEISSEN, HERRÜHRE UND DESSEN LEBENSANSICHTEN ENTHALTE; DAS WORT WAR JEDOCH GEGEBEN, UND DA DER EINGANG DER HISTORIE IHM ZIEMLICH GUT STILISIERT SCHIEN, SO LIEF ER SOFORT, MIT DEM MANUSKRIFT IN DER TASCHEN, ZU DEM HERRN DÜMMLER UNTER DEN LINDEN UND PROPONIERT E IHM DEN VERLAG DES KATERBUCHS. HERR DÜMMLER MEINTE, BIS JETZT HABE ER ZWAR NICHT UNTER SEINEN AUTOREN EINEN KATER GEHABT, WISSE AUCH NICHT, DASS

Русский

ИТАК, ВСЕ МОИ БЛЕСТЯЩИЕ НАДЕЖДЫ РУШИЛИСЬ: ВМЕСТО ВЕСЕЛОЙ ПЕТЕРБУРГСКОЙ ЖИЗНИ ОЖИДАЛА МЕНЯ СКУКА В СТОРОНЕ ГЛУХОЙ И ОТДАЛЕННОЙ. СЛУЖБА, О КОТОРОЙ ЗА МИНУТУ ДУМАЛ Я С ТАКИМ ВОСТОРГОМ, ПОКАЗАЛАСЬ МНЕ ТЯЖКИМ НЕСЧАСТИЕМ. НО СПОРИТЬ БЫЛО НЕЧЕГО. НА ДРУГОЙ ДЕНЬ ПОВТРУ ПОДВЕЗЕНА БЫЛА К КРЫЛЬЦУ ДОРОЖНАЯ КИБИТКА; УЛОЖИЛИ В НЕЕ ЧЕМОДАН, ПОГРЕБЕЦ С ЧАЙНЫМ ПРИБОРОМ И УЗЛЫ С БУЛКАМИ И ПИРОГАМИ, ПОСЛЕДНИМИ ЗНАКАМИ ДОМАШНЕГО БАЛОВСТВА. РОДИТЕЛИ МОИ БЛАГОСЛОВИЛИ МЕНЯ. БАТЮШКА СКАЗАЛ МНЕ: «ПРОЩАЙ, ПЕТР. СЛУЖИ ВЕРНО, КОМУ ПРИСЯГНЕШЬ; СЛУШАЙСЯ

Uppercase Latin	A B C D E F G H I J K L M N O P Q R S T U V W X Y Z
Lowercase Latin	A B C D E F G H I J K L M N O P Q R S T U V W X Y Z
Uppercase Cyrillic	А Б В Г Д Е Ё Ж З И Й К Л М Н О П Р С Т У Ф Х Ц Ч Ш Щ Ъ Ы Ь Э Ю Я
Lowercase Cyrillic	А Б В Г Д Е Ё Ж З И Й К Л М Н О П Р С Т У Ф Х Ц Ч Ш Щ Ъ Ы Ь Э Ю Я
Accented Latin Uppercase	À Á Â Ã Ä Å Æ Ç È É Ê Ë Ì Í Î Ï Ñ Ò Ó Ô Õ Ö Ø Ù Ú Û Ü Ý Þ ß à á â ã
Accented Lowercase	À Á Â Ã Ä Å Æ Ç È É Ê Ë Ì Í Î Ï Ñ Ò Ó Ô Õ Ö Ø Ù Ú Û Ü Ý Þ ß à á â ã
Punctuation	# \$ % & ' () * + , - . : ; < = > ? @ [\] ^ _ ` { } ~ ¡ ¢ £ ¤ ¥ ¦ § ¨ © ª « ¬ ® ¯ ° ± ² ³ ´ µ ¶ · ¸ ¹ º » ¼ ½ ¾
Proportional Lining Figures	1 2 3 4 5 6 7 8 9 0

Supported languages: Afrikaans, Bulgarian, Czech, Danish, English, Estonian, Finnish, French, Gaelic (Irish), Galician, Hungarian, Icelandic, Italian, Kurdish (lat), Latvian, Lithuanian, Mongolian (lat), Norwegian, Polish, Portuguese, Romanian, Russian, Slovene, Spain, Swedish, Uzbek (lat)

Designers:

Ilya Bazhanov
 He is an artist, type and graphic designer. His fascination with street art has led him to typography and visual arts. Ilya received a diploma in graphic design from the Russian-British Institute of Management (Chelyabinsk). He graduated from the Faculty of Arts and Design at UJEP (Ústí nad Labem, Czech Republic). During his studies, he studied at the HSD University of Applied Sciences (Düsseldorf, Germany). He is now at the Graduate School of Applied Arts in Prague, UMPRUM, at the font and typography studio. The Thaw font

was awarded at the "Modern Cyrillic 2019." He participated in exhibitions in the Czech Republic, Russia, Poland, and Slovakia.

Maks Barbulovic
 He studies communication design in Hochschule Düsseldorf (Germany). He took part in an internship program at École Nationale Supérieure d'Art et de Design (Nancy, France). Even though illustration and drawing had a great impact on his work, Maks now focuses on typography, editorial, and type design.

Contact:
 info@type.today, <http://type.today>
 © 2019. type.today. All rights reserved.
 This file may be used for evaluation purposes only.