



# Archaism

Designed by  
**Nikita Kanarev**

Published **2019**

15 style

OpenType features: **standard ligatures**

**RUS:** Мы часто видим, как деформируют шрифт в бумажных объявлениях, чтобы заполнить всё пространство листа. Не пропорциональное изменение высоты или ширины искажает начертание до такой степени, что шрифт полностью теряет изначальный вид. Archaism — ответ искусственным трансформациям, попытка пройти обратный путь от искажения к правильным и законченным формам. Закрытый механический гротеск создан на основе узкого шрифта с обратным контрастом — промежуточным этапом было восстановление пропорций и контраста. В шрифте пятнадцать основных начертаний, а также вариативная версия с двумя осями.

**ENG:** Those who design informational announcements for print usually try to fill the entire area of the sheet, thus causing a mechanic deformation of the font. Disproportionate changes in height and width stretchings brutally distort style, thus causing text to take on bizarre forms, losing its original design.

Archaism is an answer to artificial transformations, an attempt to go back, from distortion to regular and complete forms. A closed mechanical grotesque is created, based on a narrow font. The font has fifteen basic styles, also it has a variable version with two axes: contrast and weight.

Aa

Archaism Ct0Wd0

Archaism Ct0Wd25

Archaism Ct0Wd50

Archaism Ct0Wd75

**Archaism Ct0Wd100**

Archaism Ct1Wd0

Archaism Ct1Wd25

Archaism Ct1Wd50

Archaism Ct1Wd75

**Archaism Ct1Wd100**

Archaism Ct2Wd0

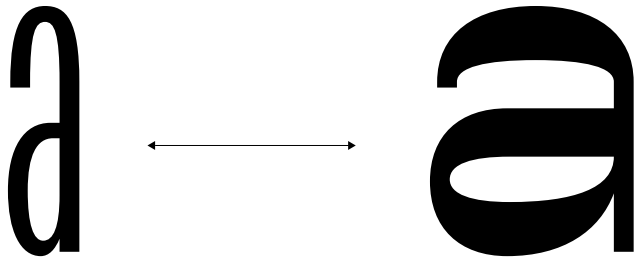
Archaism Ct2Wd25

Archaism Ct2Wd50


Archaism Ct2Wd75

**Archaism Ct2Wd100**


a a




6



ſ



№



Hhg



@



Итак, все мои блестящие надежды рушились!

Archaism Ct0Wd75, 28 pt.

С.-ПЕТЕРБУРГ

Archaism Ct2Wd100, 80 pt.

Schriftstellerischen

Archaism Ct0Wd0, 160 pt.

Москва-Буэнос-Айрес

Archaism Ct2Wd0, 132 pt.

Telegram-аккаунт

Archaism Ct0Wd100, 62 pt.

WORLD

Archaism Ct1Wd100, 150 pt.

Покровский

Archaism Ct0Wd100, 92 pt.

Archaism CtOWd0, 10/13,5 pt

Great Britain, also known as Britain, is an island in the North Atlantic off the north-west coast of continental Europe. With an area of 209,331 km (80,823 sq mi), it is the largest island in Europe and the ninth-largest in the world. In 2011 the island had a population of about 61 million people, making it the third-most populous island in the world, after Java in Indonesia and Honshu in Japan. It accounts for the majority of the British Isles archipelago, along with over 1,000 smaller surrounding islands, including the island of Ireland to its west. The island is part of the United Kingdom of Great Britain and Northern Ireland, constituting most of its territory: most of England, Scotland, and Wales are on the island, with their respective capital cities, London, Edinburgh, and Cardiff. Politically, the term Great Britain usually extends to include surrounding islands that form part of England, Scotland, and Wales. The island is dominated by an oceanic climate with quite narrow temperature differences between seasons. The Romans conquered most of the island (up to Hadrian's Wall, in northern England) and this became the Ancient Roman province of Britannia. In the course of the 500 years after the Roman Empire fell, the Britons of the south and east of the island were assimilated or displaced by invading Germanic tribes (Angles, Saxons, and Jutes, often referred to collectively as Anglo-Saxons). At about the same time, Gaelic tribes from Ireland invaded the north-west, absorbing both the Picts

Государство располагается на Британских островах (остров Великобритания, северо-восточная часть острова Ирландия, а также большое количество более мелких островов и архипелагов, среди которых Гебридские, Оркнейские и Шетландские острова, Англии, Арран, Уайт) в Атлантическом океане. Омывается Северным, Ирландским, Кельтским и Гебридским морями. Юго-восточное побережье располагается всего в 35 км от северного побережья Франции, которые разделены проливом Ла-Манш. Площадь Великобритании составляет 243 809 км2, из них суша – 240 579 км2, внутренние воды – 3230 км2. По данным на 1993 год 10% суши были покрыты лесом, 46% использовались под пастбища, а ещё 25% использовалось в земледелии. Южное побережье соединено с континентальной Европой через евротоннель длиной 50 км (из которых 38 км под водой). Это самый длинный подводный тоннель в мире. Каждая страна Соединённого Королевства имеет свою собственную систему административного и географического деления, которое часто исходит ещё со времён до появления государства Великобритания. Соответственно «не существует стандартного уровня административной единицы, связывающего всю Великобританию». До XIX века практически никаких изменений старых делений не происходило, однако затем началась постоянная эволюция ролей и функций. Однако эти изменения не были универсальны, а дальнейшая передача

Archaism CtOWd0, 12/16 pt

Great Britain, also known as Britain, is an island in the North Atlantic off the north-west coast of continental Europe. With an area of 209,331 km (80,823 sq mi), it is the largest island in Europe and the ninth-largest in the world. In 2011 the island had a population of about 61 million people, making it the third-most populous island in the world, after Java in Indonesia and Honshu in Japan. It accounts for the majority of the British Isles archipelago, along with over 1,000 smaller surrounding islands, including the island of Ireland to its west. The island is part of the United Kingdom of Great Britain and Northern Ireland, constituting most of its territory. The Romans conquered most of the island (up to Hadrian's Wall, in northern England) and this became the Ancient Roman province of Britannia. In the course of the 500 years after the Roman Empire fell, the Britons of the south and east of the island were assimilated or displaced by invading Germanic tribes (Angles, Saxons, and Jutes, often referred to collectively as Anglo-Saxons). At about the same time, Gaelic

Государство располагается на Британских островах (остров Великобритания, северо-восточная часть острова Ирландия, а также большое количество более мелких островов и архипелагов. Омывается Северным, Ирландским, Кельтским и Гебридским морями. Площадь Великобритании составляет 243 809 км, из них суша – 240 579 км, внутренние воды – 3230 км. По данным на 1993 год 10% суши были покрыты лесом, 46% использовались под пастбища, а ещё 25% использовалось в земледелии. Каждая страна Соединённого Королевства имеет свою собственную систему административного и географического деления, которое часто исходит ещё со времён до появления государства Великобритания. Соответственно «не существует стандартного уровня административной единицы, связывающего всю Великобританию». До XIX века практически никаких изменений старых делений не происходило, однако затем началась постоянная эволюция ролей и функций. Однако эти изменения не были универсальны, а дальнейшая передача возможностей Шотландии, Уэльсу и Северной Ирландии означает, что и в дальнейшем они вряд ли будут универсальными.

Archaism CtOWd0, 14/18 pt

Great Britain, also known as Britain, is an island in the North Atlantic off the north-west coast of continental Europe. With an area of 209,331 km (80,823 sq mi), it is the largest island in Europe and the ninth-largest in the world. In 2011 the island had a population of about 61 million people, making it the third-most populous island in the world, after Java in Indonesia and Honshu in Japan. It accounts for the majority of the British Isles archipelago, along with over 1,000 smaller surrounding islands, including the island of Ireland to its west. The island is part of the United Kingdom of Great Britain and Northern Ireland, constituting most of its territory. The Romans conquered most of the island (up to Hadrian's Wall, in northern England) and this became the Ancient Roman province of Britannia. In the course of the 500 years after the Roman Empire fell, the Britons of the south and east of the island were assimilated or displaced by invading Germanic tribes (Angles, Saxons, and Jutes, often referred to collectively as Anglo-Saxons). At about the same time,

Государство располагается на Британских островах (остров Великобритания, северо-восточная часть острова Ирландия, а также большое количество более мелких островов и архипелагов. Омывается Северным, Ирландским, Кельтским и Гебридским морями. Площадь Великобритании составляет 243 809 км, из них суша – 240 579 км, внутренние воды – 3230 км. По данным на 1993 год 10% суши были покрыты лесом, 46% использовались под пастбища, а ещё 25% использовалось в земледелии. Каждая страна Соединённого Королевства имеет свою собственную систему административного и географического деления, которое часто исходит ещё со времён до появления государства Великобритания. Соответственно «не существует стандартного уровня административной единицы, связывающего всю Великобританию». До XIX века практически никаких изменений старых делений не происходило, однако затем началась постоянная эволюция ролей и функций. Однако эти изменения не были универсальны, а дальнейшая передача возможностей Шотландии,

Archaism CtOWd25, 10/13,5 pt

Great Britain, also known as Britain, is an island in the North Atlantic off the north-west coast of continental Europe. With an area of 209,331 km (80,823 sq mi), it is the largest island in Europe and the ninth-largest in the world. In 2011 the island had a population of about 61 million people, making it the third-most populous island in the world, after Java in Indonesia and Honshu in Japan. It accounts for the majority of the British Isles archipelago, along with over 1,000 smaller surrounding islands, including the island of Ireland to its west. The island is part of the United Kingdom of Great Britain and Northern Ireland, constituting most of its territory: most of England, Scotland, and Wales are on the island, with their respective capital cities, London, Edinburgh, and Cardiff. Politically, the term Great Britain usually extends to include surrounding islands that form part of England, Scotland, and Wales. The island is dominated by an oceanic climate with quite narrow temperature differences between seasons. The Romans conquered most of the island (up

Государство располагается на Британских островах (остров Великобритания, северо-восточная часть острова Ирландия, а также большое количество более мелких островов и архипелагов, среди которых Гебридские, Оркнейские и Шетландские острова, Англиси, Арран, Уайт) в Атлантическом океане. Омывается Северным, Ирландским, Кельтским и Гебридским морями. Юго-восточное побережье располагается всего в 35 км от северного побережья Франции, которые разделены проливом Ла-Манш. Площадь Великобритании составляет 243 809 км<sup>2</sup>, из них суша – 240 579 км<sup>2</sup>, внутренние воды – 3230 км<sup>2</sup>. По данным на 1993 год 10% суши были покрыты лесом, 46% использовались под пастбища, а ещё 25% использовалось в земледелии. Южное побережье соединено с континентальной Европой через евротоннель длиной 50 км (из которых 38 км под водой). Это самый длинный подводный тоннель в мире. Каждая страна Соединённого Королевства имеет свою собственную

Archaism CtOWd25, 12/16 pt

Great Britain, also known as Britain, is an island in the North Atlantic off the north-west coast of continental Europe. With an area of 209,331 km (80,823 sq mi), it is the largest island in Europe and the ninth-largest in the world. In 2011 the island had a population of about 61 million people, making it the third-most populous island in the world, after Java in Indonesia and Honshu in Japan. It accounts for the majority of the British Isles archipelago, along with over 1,000 smaller surrounding islands, including the island of Ireland to its west. The island is part of the United Kingdom of Great Britain and Northern Ireland, constituting most of its territory. The Romans conquered most of the island (up to Hadrian's Wall, in northern England) and this

Государство располагается на Британских островах (остров Великобритания, северо-восточная часть острова Ирландия, а также большое количество более мелких островов и архипелагов. Омывается Северным, Ирландским, Кельтским и Гебридским морями. Площадь Великобритании составляет 243 809 км, из них суша – 240 579 км, внутренние воды – 3230 км. По данным на 1993 год 10% суши были покрыты лесом, 46% использовались под пастбища, а ещё 25% использовалось в земледелии. Каждая страна Соединённого Королевства имеет свою собственную систему административного и географического деления, которое часто исходит ещё со времён до появления государства Великобритания. Соответственно «не существует стандартного уровня административной единицы, связывающего всю Великобританию». До XIX века практически никаких

Archaism CtOWd25, 14/18 pt

Great Britain, also known as Britain, is an island in the North Atlantic off the north-west coast of continental Europe. With an area of 209,331 km (80,823 sq mi), it is the largest island in Europe and the ninth-largest in the world. In 2011 the island had a population of about 61 million people, making it the third-most populous island in the world, after Java in Indonesia and Honshu in Japan. It accounts for the majority of the British Isles archipelago, along with over 1,000 smaller surrounding islands, including the island of Ireland to its west. The island is part of the United Kingdom of Great Britain and Northern Ireland, constituting most of its territory. The Romans conquered most of the island (up to Hadrian's Wall, in northern England) and this became

Государство располагается на Британских островах (остров Великобритания, северо-восточная часть острова Ирландия, а также большое количество более мелких островов и архипелагов. Омывается Северным, Ирландским, Кельтским и Гебридским морями. Площадь Великобритании составляет 243 809 км, из них суша – 240 579 км, внутренние воды – 3230 км. По данным на 1993 год 10% суши были покрыты лесом, 46% использовались под пастбища, а ещё 25% использовалось в земледелии. Каждая страна Соединённого Королевства имеет свою собственную систему административного и географического деления, которое часто исходит ещё со времён до появления государства Великобритания. Соответственно «не существует

Archaism CtOWd50, 10/13,5 pt

Great Britain, also known as Britain, is an island in the North Atlantic off the north-west coast of continental Europe. With an area of 209,331 km (80,823 sq mi), it is the largest island in Europe and the ninth-largest in the world. In 2011 the island had a population of about 61 million people, making it the third-most populous island in the world, after Java in Indonesia and Honshu in Japan. It accounts for the majority of the British Isles archipelago, along with over 1,000 smaller surrounding islands, including the island of Ireland to its west. The island is part of the United Kingdom of Great Britain and Northern Ireland, constituting most of its territory: most of England, Scotland, and Wales are on the island, with their respective capital cities, London, Edinburgh, and Cardiff. Politically, the term Great Britain usually extends

Государство располагается на Британских островах (остров Великобритания, северо-восточная часть острова Ирландия, а также большое количество более мелких островов и архипелагов, среди которых Гебридские, Оркнейские и Шетландские острова, Англси, Арран, Уайт) в Атлантическом океане. Омывается Северным, Ирландским, Кельтским и Гебридским морями. Юго-восточное побережье располагается всего в 35 км от северного побережья Франции, которые разделены проливом Ла-Манш. Площадь Великобритании составляет 243 809 км<sup>2</sup>, из них суша – 240 579 км<sup>2</sup>, внутренние воды – 3230 км<sup>2</sup>. По данным на 1993 год 10% суши были покрыты лесом, 46% использовались под пастбища, а ещё 25% использовалось в земледелии. Южное побережье соединено с континентальной

Archaism CtOWd50, 12/16 pt

Great Britain, also known as Britain, is an island in the North Atlantic off the north-west coast of continental Europe. With an area of 209,331 km (80,823 sq mi), it is the largest island in Europe and the ninth-largest in the world. In 2011 the island had a population of about 61 million people, making it the third-most populous island in the world, after Java in Indonesia and Honshu in Japan. It accounts for the majority of the British Isles archipelago, along with over 1,000 smaller surrounding islands, including the island of Ireland to its west. The island is part of the United Kingdom of Great

Государство располагается на Британских островах (остров Великобритания, северо-восточная часть острова Ирландия, а также большое количество более мелких островов и архипелагов. Омывается Северным, Ирландским, Кельтским и Гебридским морями. Площадь Великобритании составляет 243 809 км, из них суша – 240 579 км, внутренние воды – 3230 км. По данным на 1993 год 10% суши были покрыты лесом, 46% использовались под пастбища, а ещё 25% использовалось в земледелии. Каждая страна Соединённого Королевства имеет свою собственную систему административного и географического деления, которое часто исходит ещё со времён

Archaism CtOWd50, 14/18 pt

Great Britain, also known as Britain, is an island in the North Atlantic off the north-west coast of continental Europe. With an area of 209,331 km (80,823 sq mi), it is the largest island in Europe and the ninth-largest in the world. In 2011 the island had a population of about 61 million people, making it the third-most populous island in the world, after Java in Indonesia and Honshu in Japan. It accounts for the majority of the British Isles archipelago, along with over 1,000 smaller surrounding islands, including the island of Ireland to its west. The island is part of the United Kingdom

Государство располагается на Британских островах (остров Великобритания, северо-восточная часть острова Ирландия, а также большое количество более мелких островов и архипелагов. Омывается Северным, Ирландским, Кельтским и Гебридским морями. Площадь Великобритании составляет 243 809 км, из них суша – 240 579 км, внутренние воды – 3230 км. По данным на 1993 год 10% суши были покрыты лесом, 46% использовались под пастбища, а ещё 25% использовалось в земледелии. Каждая страна Соединённого Королевства имеет свою собственную

Archaism CtOWd75, 10/13,5 pt

Great Britain, also known as Britain, is an island in the North Atlantic off the north-west coast of continental Europe. With an area of 209,331 km (80,823 sq mi), it is the largest island in Europe and the ninth-largest in the world. In 2011 the island had a population of about 61 million people, making it the third-most populous island in the world, after Java in Indonesia and Honshu in Japan. It accounts for the majority of the British Isles archipelago, along with over 1,000 smaller surrounding islands, including the island of Ireland to its west. The island is part of the United Kingdom of Great Britain and Northern Ireland, constituting most of its territory: most of England,

Государство располагается на Британских островах (остров Великобритания, северо-восточная часть острова Ирландия, а также большое количество более мелких островов и архипелагов, среди которых Гебридские, Оркнейские и Шетландские острова, Англси, Арран, Уайт) в Атлантическом океане. Омывается Северным, Ирландским, Кельтским и Гебридским морями. Юго-восточное побережье располагается всего в 35 км от северного побережья Франции, которые разделены проливом Ла-Манш. Площадь Великобритании составляет 243 809 км<sup>2</sup>, из них суша – 240 579 км<sup>2</sup>, внутренние воды – 3230 км<sup>2</sup>. По данным на 1993 год 10%

Archaism CtOWd75, 12/16 pt

Great Britain, also known as Britain, is an island in the North Atlantic off the north-west coast of continental Europe. With an area of 209,331 km (80,823 sq mi), it is the largest island in Europe and the ninth-largest in the world. In 2011 the island had a population of about 61 million people, making it the third-most populous island in the world, after Java in Indonesia and Honshu in Japan. It accounts for the majority of the British Isles archipelago, along with over 1,000

Государство располагается на Британских островах (остров Великобритания, северо-восточная часть острова Ирландия, а также большое количество более мелких островов и архипелагов. Омывается Северным, Ирландским, Кельтским и Гебридским морями. Площадь Великобритании составляет 243 809 км, из них суша – 240 579 км, внутренние воды – 3230 км. По данным на 1993 год 10% суши были покрыты лесом, 46% использовались под пастбища, а ещё 25% использовалось в земледелии. Каждая страна Соединённого Королевства

Archaism CtOWd75, 14/18 pt

Great Britain, also known as Britain, is an island in the North Atlantic off the north-west coast of continental Europe. With an area of 209,331 km (80,823 sq mi), it is the largest island in Europe and the ninth-largest in the world. In 2011 the island had a population of about 61 million people, making it the third-most populous island in the world, after Java in Indonesia and Honshu in Japan. It accounts for the majority of the British Isles archipelago, along with over 1,000

Государство располагается на Британских островах (остров Великобритания, северо-восточная часть острова Ирландия, а также большое количество более мелких островов и архипелагов. Омывается Северным, Ирландским, Кельтским и Гебридским морями. Площадь Великобритании составляет 243 809 км, из них суша – 240 579 км, внутренние воды – 3230 км. По данным на 1993 год 10% суши были покрыты лесом, 46% использовались под пастбища,



Archaism Ct0Wd100, 10/13,5 pt

Great Britain, also known as Britain, is an island in the North Atlantic off the north-west coast of continental Europe. With an area of 209,331 km (80,823 sq mi), it is the largest island in Europe and the ninth-largest in the world. In 2011 the island had a population of about 61 million people, making it the third-most populous island in the world, after Java in Indonesia and Honshu in Japan. It accounts for the majority of the British Isles archipelago, along with over 1,000 smaller surrounding islands, including the island of Ireland to its west. The island

Государство располагается на Британских островах (остров Великобритания, северо-восточная часть острова Ирландия, а также большое количество более мелких островов и архипелагов, среди которых Гебридские, Оркнейские и Шетландские острова, Англси, Арран, Уайт) в Атлантическом океане. Омывается Северным, Ирландским, Кельтским и Гебридским морями. Юго-восточное побережье располагается всего в 35 км от северного побережья Франции, которые разделены проливом Ла-Манш. Площадь Великобритании составляет 243

Archaism Ct0Wd100, 12/16 pt

Great Britain, also known as Britain, is an island in the North Atlantic off the north-west coast of continental Europe. With an area of 209,331 km (80,823 sq mi), it is the largest island in Europe and the ninth-largest in the world. In 2011 the island had a population of about 61 million people, making it the third-most populous island in the world, after Java in Indonesia and Honshu in Japan. It accounts

Государство располагается на Британских островах (остров Великобритания, северо-восточная часть острова Ирландия, а также большое количество более мелких островов и архипелагов. Омывается Северным, Ирландским, Кельтским и Гебридским морями. Площадь Великобритании составляет 243 809 км, из них суша — 240 579 км, внутренние воды — 3230 км. По данным на 1993 год 10% суши были покрыты лесом, 46% использовались под пастби-

Archaism Ct0Wd100, 14/18 pt

Great Britain, also known as Britain, is an island in the North Atlantic off the north-west coast of continental Europe. With an area of 209,331 km (80,823 sq mi), it is the largest island in Europe and the ninth-largest in the world. In 2011 the island had a population of about 61 million people, making it the third-most populous island in the world, after Java in Indonesia and Honshu in Japan.

Государство располагается на Британских островах (остров Великобритания, северо-восточная часть острова Ирландия, а также большое количество более мелких островов и архипелагов. Омывается Северным, Ирландским, Кельтским и Гебридским морями. Площадь Великобритании составляет 243 809 км, из них суша — 240 579 км, внутренние воды — 3230 км. По данным

Archaism Ct1Wd0, 10/13,5 pt

Great Britain, also known as Britain, is an island in the North Atlantic off the north-west coast of continental Europe. With an area of 209,331 km (80,823 sq mi), it is the largest island in Europe and the ninth-largest in the world. In 2011 the island had a population of about 61 million people, making it the third-most populous island in the world, after Java in Indonesia and Honshu in Japan. It accounts for the majority of the British Isles archipelago, along with over 1,000 smaller surrounding islands, including the island of Ireland to its west. The island is part of the United Kingdom of Great Britain and Northern Ireland, constituting most of its territory; most of England, Scotland, and Wales are on the island, with their respective capital cities, London, Edinburgh, and Cardiff. Politically, the term Great Britain usually extends to include surrounding islands that form part of England, Scotland, and Wales. The island is dominated by an oceanic climate with quite narrow temperature differences between seasons. The Romans conquered most of the island (up to Hadrian's Wall, in northern England) and this became the Ancient Roman province of Britannia. In the course of the 500 years after the Roman Empire fell, the Britons of the south and east of the island were assimilated or displaced by invading Germanic tribes (Angles, Saxons, and Jutes, often referred to collectively as Anglo-Saxons). At about the same time, Gaelic tribes from Ireland invaded the north-west, absorbing

Государство располагается на Британских островах (остров Великобритания, северо-восточная часть острова Ирландия, а также большое количество более мелких островов и архипелагов, среди которых Гебридские, Оркнейские и Шетландские острова, Англии, Арран, Уайт) в Атлантическом океане. Омывается Северным, Ирландским, Кельтским и Гебридским морями. Юго-восточное побережье располагается всего в 35 км от северного побережья Франции, которые разделены проливом Ла-Манш. Площадь Великобритании составляет 243 809 км<sup>2</sup>, из них суша – 240 579 км<sup>2</sup>, внутренние воды – 3230 км<sup>2</sup>. По данным на 1993 год 10% суши были покрыты лесом, 46% использовались под пастбища, а ещё 25% использовалось в земледелии. Южное побережье соединено с континентальной Европой через евротоннель длиной 50 км (из которых 38 км под водой). Это самый длинный подводный тоннель в мире. Каждая страна Соединённого Королевства имеет свою собственную систему административного и географического деления, которое часто исходит ещё со времён до появления государства Великобритания. Соответственно «не существует стандартного уровня административной единицы, связывающего всю Великобританию». До XIX века практически никаких изменений старых делений не происходило, однако затем началась постоянная эволюция ролей и функций. Однако эти изменения не были универсальными, а дальнейшая передача

Archaism Ct1Wd0, 12/16 pt

Great Britain, also known as Britain, is an island in the North Atlantic off the north-west coast of continental Europe. With an area of 209,331 km (80,823 sq mi), it is the largest island in Europe and the ninth-largest in the world. In 2011 the island had a population of about 61 million people, making it the third-most populous island in the world, after Java in Indonesia and Honshu in Japan. It accounts for the majority of the British Isles archipelago, along with over 1,000 smaller surrounding islands, including the island of Ireland to its west. The island is part of the United Kingdom of Great Britain and Northern Ireland, constituting most of its territory. The Romans conquered most of the island (up to Hadrian's Wall, in northern England) and this became the Ancient Roman province of Britannia. In the course of the 500 years after the Roman Empire fell, the Britons of the south and east of the island were assimilated or displaced by invading Germanic tribes (Angles, Saxons, and Jutes, often referred to collectively as Anglo-Saxons). At about the same time, Gaelic

Государство располагается на Британских островах (остров Великобритания, северо-восточная часть острова Ирландия, а также большое количество более мелких островов и архипелагов. Омывается Северным, Ирландским, Кельтским и Гебридским морями. Площадь Великобритании составляет 243 809 км<sup>2</sup>, из них суша – 240 579 км<sup>2</sup>, внутренние воды – 3230 км<sup>2</sup>. По данным на 1993 год 10% суши были покрыты лесом, 46% использовались под пастбища, а ещё 25% использовалось в земледелии. Каждая страна Соединённого Королевства имеет свою собственную систему административного и географического деления, которое часто исходит ещё со времён до появления государства Великобритания. Соответственно «не существует стандартного уровня административной единицы, связывающего всю Великобританию». До XIX века практически никаких изменений старых делений не происходило, однако затем началась постоянная эволюция ролей и функций. Однако эти изменения не были универсальными, а дальнейшая передача возможностей Шотландии, Уэльсу и Северной Ирландии означает, что и в дальнейшем они вряд ли будут универсальными.

Archaism Ct1Wd0, 14/18 pt

Great Britain, also known as Britain, is an island in the North Atlantic off the north-west coast of continental Europe. With an area of 209,331 km (80,823 sq mi), it is the largest island in Europe and the ninth-largest in the world. In 2011 the island had a population of about 61 million people, making it the third-most populous island in the world, after Java in Indonesia and Honshu in Japan. It accounts for the majority of the British Isles archipelago, along with over 1,000 smaller surrounding islands, including the island of Ireland to its west. The island is part of the United Kingdom of Great Britain and Northern Ireland, constituting most of its territory. The Romans conquered most of the island (up to Hadrian's Wall, in northern England) and this became the Ancient Roman province of Britannia. In the course of the 500 years after the Roman Empire fell, the Britons of the south and east of the island were assimilated or displaced by invading Germanic tribes (Angles, Saxons, and Jutes, often referred to collectively as Anglo-Saxons). At about the same time,

Государство располагается на Британских островах (остров Великобритания, северо-восточная часть острова Ирландия, а также большое количество более мелких островов и архипелагов. Омывается Северным, Ирландским, Кельтским и Гебридским морями. Площадь Великобритании составляет 243 809 км<sup>2</sup>, из них суша – 240 579 км<sup>2</sup>, внутренние воды – 3230 км<sup>2</sup>. По данным на 1993 год 10% суши были покрыты лесом, 46% использовались под пастбища, а ещё 25% использовалось в земледелии. Каждая страна Соединённого Королевства имеет свою собственную систему административного и географического деления, которое часто исходит ещё со времён до появления государства Великобритания. Соответственно «не существует стандартного уровня административной единицы, связывающего всю Великобританию». До XIX века практически никаких изменений старых делений не происходило, однако затем началась постоянная эволюция ролей и функций. Однако эти изменения не были универсальными, а дальнейшая передача возможностей Шотландии,

Archaism Ct1Wd25, 10/13,5 pt

Great Britain, also known as Britain, is an island in the North Atlantic off the north-west coast of continental Europe. With an area of 209,331 km (80,823 sq mi), it is the largest island in Europe and the ninth-largest in the world. In 2011 the island had a population of about 61 million people, making it the third-most populous island in the world, after Java in Indonesia and Honshu in Japan. It accounts for the majority of the British Isles archipelago, along with over 1,000 smaller surrounding islands, including the island of Ireland to its west. The island is part of the United Kingdom of Great Britain and Northern Ireland, constituting most of its territory: most of England, Scotland, and Wales are on the island, with their respective capital cities, London, Edinburgh, and Cardiff. Politically, the term Great Britain usually extends to include surrounding islands that form part of England, Scotland, and Wales. The island is dominated by an oceanic climate with quite narrow temperature differences between seasons. The Romans conquered most of the island

Государство располагается на Британских островах (остров Великобритания, северо-восточная часть острова Ирландия, а также большое количество более мелких островов и архипелагов, среди которых Гебридские, Оркнейские и Шетландские острова, Англси, Арран, Уайт) в Атлантическом океане. Омывается Северным, Ирландским, Кельтским и Гебридским морями. Юго-восточное побережье располагается всего в 35 км от северного побережья Франции, которые разделены проливом Ла-Манш. Площадь Великобритании составляет 243 809 км2, из них суша – 240 579 км2, внутренние воды – 3230 км2. По данным на 1993 год 10% суши были покрыты лесом, 46% использовались под пастбища, а ещё 25% использовалось в земледелии. Южное побережье соединено с континентальной Европой через евротоннель длиной 50 км (из которых 38 км под водой). Это самый длинный подводный тоннель в мире. Каждая страна Соединённого Королевства имеет свою собственную систему административного и географического деления, которое

Archaism Ct1Wd25, 12/16 pt

Great Britain, also known as Britain, is an island in the North Atlantic off the north-west coast of continental Europe. With an area of 209,331 km (80,823 sq mi), it is the largest island in Europe and the ninth-largest in the world. In 2011 the island had a population of about 61 million people, making it the third-most populous island in the world, after Java in Indonesia and Honshu in Japan. It accounts for the majority of the British Isles archipelago, along with over 1,000 smaller surrounding islands, including the island of Ireland to its west. The island is part of the United Kingdom of Great Britain and Northern Ireland, constituting most of its territory. The Romans conquered most of the island (up to Hadrian's Wall, in northern England) and this

Государство располагается на Британских островах (остров Великобритания, северо-восточная часть острова Ирландия, а также большое количество более мелких островов и архипелагов. Омывается Северным, Ирландским, Кельтским и Гебридским морями. Площадь Великобритании составляет 243 809 км, из них суша – 240 579 км, внутренние воды – 3230 км. По данным на 1993 год 10% суши были покрыты лесом, 46% использовались под пастбища, а ещё 25% использовалось в земледелии. Каждая страна Соединённого Королевства имеет свою собственную систему административного и географического деления, которое часто исходит ещё со времён до появления государства Великобритания. Соответственно «не существует стандартного уровня административной единицы, связывающего всю Великобританию». До XIX века практически

Archaism Ct1Wd25, 14/18 pt

Great Britain, also known as Britain, is an island in the North Atlantic off the north-west coast of continental Europe. With an area of 209,331 km (80,823 sq mi), it is the largest island in Europe and the ninth-largest in the world. In 2011 the island had a population of about 61 million people, making it the third-most populous island in the world, after Java in Indonesia and Honshu in Japan. It accounts for the majority of the British Isles archipelago, along with over 1,000 smaller surrounding islands, including the island of Ireland to its west. The island is part of the United Kingdom of Great Britain and Northern Ireland, constituting most of its territory. The Romans conquered most of the island (up to Hadrian's Wall, in northern England) and this became the

Государство располагается на Британских островах (остров Великобритания, северо-восточная часть острова Ирландия, а также большое количество более мелких островов и архипелагов. Омывается Северным, Ирландским, Кельтским и Гебридским морями. Площадь Великобритании составляет 243 809 км, из них суша – 240 579 км, внутренние воды – 3230 км. По данным на 1993 год 10% суши были покрыты лесом, 46% использовались под пастбища, а ещё 25% использовалось в земледелии. Каждая страна Соединённого Королевства имеет свою собственную систему административного и географического деления, которое часто исходит ещё со времён до появления государства Великобритания. Соответственно «не существует

Archaism Ct1Wd50, 10/13,5 pt

Great Britain, also known as Britain, is an island in the North Atlantic off the north-west coast of continental Europe. With an area of 209,331 km (80,823 sq mi), it is the largest island in Europe and the ninth-largest in the world. In 2011 the island had a population of about 61 million people, making it the third-most populous island in the world, after Java in Indonesia and Honshu in Japan. It accounts for the majority of the British Isles archipelago, along with over 1,000 smaller surrounding islands, including the island of Ireland to its west. The island is part of the United Kingdom of Great Britain and Northern Ireland, constituting most of its territory: most of England, Scotland, and Wales are on the island, with their respective capital cities, London, Edinburgh, and Cardiff. Politically, the term Great Britain usually extends

Государство располагается на Британских островах (остров Великобритания, северо-восточная часть острова Ирландия, а также большое количество более мелких островов и архипелагов, среди которых Гебридские, Оркнейские и Шетландские острова, Англси, Арран, Уайт) в Атлантическом океане. Омывается Северным, Ирландским, Кельтским и Гебридским морями. Юго-восточное побережье располагается всего в 35 км от северного побережья Франции, которые разделены проливом Ла-Манш. Площадь Великобритании составляет 243 809 км<sup>2</sup>, из них суша – 240 579 км<sup>2</sup>, внутренние воды – 3230 км<sup>2</sup>. По данным на 1993 год 10% суши были покрыты лесом, 46% использовались под пастбища, а ещё 25% использовалось в земледелии. Южное побережье соединено с континентальной

Archaism Ct1Wd50, 12/16 pt

Great Britain, also known as Britain, is an island in the North Atlantic off the north-west coast of continental Europe. With an area of 209,331 km (80,823 sq mi), it is the largest island in Europe and the ninth-largest in the world. In 2011 the island had a population of about 61 million people, making it the third-most populous island in the world, after Java in Indonesia and Honshu in Japan. It accounts for the majority of the British Isles archipelago, along with over 1,000 smaller surrounding islands, including the island of Ireland to its west. The island is part of the United Kingdom

Государство располагается на Британских островах (остров Великобритания, северо-восточная часть острова Ирландия, а также большое количество более мелких островов и архипелагов. Омывается Северным, Ирландским, Кельтским и Гебридским морями. Площадь Великобритании составляет 243 809 км, из них суша – 240 579 км, внутренние воды – 3230 км. По данным на 1993 год 10% суши были покрыты лесом, 46% использовались под пастбища, а ещё 25% использовалось в земледелии. Каждая страна Соединённого Королевства имеет свою собственную систему административного и географического деления, которое часто исходит ещё со времён

Archaism Ct1Wd50, 14/18 pt

Great Britain, also known as Britain, is an island in the North Atlantic off the north-west coast of continental Europe. With an area of 209,331 km (80,823 sq mi), it is the largest island in Europe and the ninth-largest in the world. In 2011 the island had a population of about 61 million people, making it the third-most populous island in the world, after Java in Indonesia and Honshu in Japan. It accounts for the majority of the British Isles archipelago, along with over 1,000 smaller surrounding islands, including the island of Ireland to its west. The island is part of the United Kingdom

Государство располагается на Британских островах (остров Великобритания, северо-восточная часть острова Ирландия, а также большое количество более мелких островов и архипелагов. Омывается Северным, Ирландским, Кельтским и Гебридским морями. Площадь Великобритании составляет 243 809 км, из них суша – 240 579 км, внутренние воды – 3230 км. По данным на 1993 год 10% суши были покрыты лесом, 46% использовались под пастбища, а ещё 25% использовалось в земледелии. Каждая страна Соединённого Королевства имеет свою собственную

Archaism Ct1Wd75, 10/13,5 pt

Great Britain, also known as Britain, is an island in the North Atlantic off the north-west coast of continental Europe. With an area of 209,331 km (80,823 sq mi), it is the largest island in Europe and the ninth-largest in the world. In 2011 the island had a population of about 61 million people, making it the third-most populous island in the world, after Java in Indonesia and Honshu in Japan. It accounts for the majority of the British Isles archipelago, along with over 1,000 smaller surrounding islands, including the island of Ireland to its west. The island is part of the United Kingdom of Great Britain and Northern Ireland, constituting most of its territory: most of England,

Государство располагается на Британских островах (остров Великобритания, северо-восточная часть острова Ирландия, а также большое количество более мелких островов и архипелагов, среди которых Гебридские, Оркнейские и Шетландские острова, Англси, Арран, Уайт) в Атлантическом океане. Омывается Северным, Ирландским, Кельтским и Гебридским морями. Юго-восточное побережье располагается всего в 35 км от северного побережья Франции, которые разделены проливом Ла-Манш. Площадь Великобритании составляет 243 809 км<sup>2</sup>, из них суша — 240 579 км<sup>2</sup>, внутренние воды — 3230 км<sup>2</sup>. По данным на 1993 год 10%

Archaism Ct1Wd75, 12/16 pt

Great Britain, also known as Britain, is an island in the North Atlantic off the north-west coast of continental Europe. With an area of 209,331 km (80,823 sq mi), it is the largest island in Europe and the ninth-largest in the world. In 2011 the island had a population of about 61 million people, making it the third-most populous island in the world, after Java in Indonesia and Honshu in Japan. It accounts for the majority of the British Isles archipelago, along with over 1,000

Государство располагается на Британских островах (остров Великобритания, северо-восточная часть острова Ирландия, а также большое количество более мелких островов и архипелагов. Омывается Северным, Ирландским, Кельтским и Гебридским морями. Площадь Великобритании составляет 243 809 км, из них суша — 240 579 км, внутренние воды — 3230 км. По данным на 1993 год 10% суши были покрыты лесом, 46% использовались под пастбища, а ещё 25% использовалось в земледелии. Каждая страна Соединённого Королевства

Archaism Ct1Wd75, 14/18 pt

Great Britain, also known as Britain, is an island in the North Atlantic off the north-west coast of continental Europe. With an area of 209,331 km (80,823 sq mi), it is the largest island in Europe and the ninth-largest in the world. In 2011 the island had a population of about 61 million people, making it the third-most populous island in the world, after Java in Indonesia and Honshu in Japan. It accounts for the majority of the British Isles archipelago, along with over 1,000

Государство располагается на Британских островах (остров Великобритания, северо-восточная часть острова Ирландия, а также большое количество более мелких островов и архипелагов. Омывается Северным, Ирландским, Кельтским и Гебридским морями. Площадь Великобритании составляет 243 809 км, из них суша — 240 579 км, внутренние воды — 3230 км. По данным на 1993 год 10% суши были покрыты лесом, 46% использовались под пастбища,

Archaism Ct1Wd100, 10/13,5 pt

Great Britain, also known as Britain, is an island in the North Atlantic off the north-west coast of continental Europe. With an area of 209,331 km (80,823 sq mi), it is the largest island in Europe and the ninth-largest in the world. In 2011 the island had a population of about 61 million people, making it the third-most populous island in the world, after Java in Indonesia and Honshu in Japan. It accounts for the majority of the British Isles archipelago, along with over 1,000 smaller surrounding islands, including the island of Ireland to its west. The island

Государство располагается на Британских островах (остров Великобритания, северо-восточная часть острова Ирландия, а также большое количество более мелких островов и архипелагов, среди которых Гебридские, Оркнейские и Шетландские острова, Англси, Арран, Уайт) в Атлантическом океане. Омывается Северным, Ирландским, Кельтским и Гебридским морями. Юго-восточное побережье располагается всего в 35 км от северного побережья Франции, которые разделены проливом Ла-Манш. Площадь Великобритании составляет 243

Archaism Ct1Wd100, 12/16 pt

Great Britain, also known as Britain, is an island in the North Atlantic off the north-west coast of continental Europe. With an area of 209,331 km (80,823 sq mi), it is the largest island in Europe and the ninth-largest in the world. In 2011 the island had a population of about 61 million people, making it the third-most populous island in the world, after Java in Indonesia and Honshu in Japan. It accounts

Государство располагается на Британских островах (остров Великобритания, северо-восточная часть острова Ирландия, а также большое количество более мелких островов и архипелагов. Омывается Северным, Ирландским, Кельтским и Гебридским морями. Площадь Великобритании составляет 243 809 км, из них суша — 240 579 км, внутренние воды — 3230 км. По данным на 1993 год 10% суши были покрыты лесом, 46% использовались под пастби-

Archaism Ct1Wd100, 14/18 pt

Great Britain, also known as Britain, is an island in the North Atlantic off the north-west coast of continental Europe. With an area of 209,331 km (80,823 sq mi), it is the largest island in Europe and the ninth-largest in the world. In 2011 the island had a population of about 61 million people, making it the third-most populous island in the world, after Java in Indonesia and Honshu in Japan. It accounts

Государство располагается на Британских островах (остров Великобритания, северо-восточная часть острова Ирландия, а также большое количество более мелких островов и архипелагов. Омывается Северным, Ирландским, Кельтским и Гебридским морями. Площадь Великобритании составляет 243 809 км, из них суша — 240 579 км, внутренние воды — 3230 км. По данным

Archaism Ct2Wd0, 10/13,5 pt

Great Britain, also known as Britain, is an island in the North Atlantic off the north-west coast of continental Europe. With an area of 209,331 km (80,823 sq mi), it is the largest island in Europe and the ninth-largest in the world. In 2011 the island had a population of about 61 million people, making it the third-most populous island in the world, after Java in Indonesia and Honshu in Japan. It accounts for the majority of the British Isles archipelago, along with over 1,000 smaller surrounding islands, including the island of Ireland to its west. The island is part of the United Kingdom of Great Britain and Northern Ireland, constituting most of its territory; most of England, Scotland, and Wales are on the island, with their respective capital cities, London, Edinburgh, and Cardiff. Politically, the term Great Britain usually extends to include surrounding islands that form part of England, Scotland, and Wales. The island is dominated by an oceanic climate with quite narrow temperature differences between seasons. The Romans conquered most of the island (up to Hadrian's Wall, in northern England) and this became the Ancient Roman province of Britannia. In the course of the 500 years after the Roman Empire fell, the Britons of the south and east of the island were assimilated or displaced by invading Germanic tribes (Angles, Saxons, and Jutes, often referred to collectively as Anglo-Saxons). At about the same time, Gaelic tribes from Ireland invaded the north-west, absorbing both the Picts and Britons

Государство располагается на Британских островах (остров Великобритания, северо-восточная часть острова Ирландия, а также большое количество более мелких островов и архипелагов, среди которых Гебридские, Оркнейские и Шетландские острова, Англии, Арран, Уайт) в Атлантическом океане. Омывается Северным, Ирландским, Кельтским и Гебридским морями. Юго-восточное побережье располагается всего в 35 км от северного побережья Франции, которые разделены проливом Ла-Манш. Площадь Великобритании составляет 243 809 км<sup>2</sup>, из них суша – 240 579 км<sup>2</sup>, внутренние воды – 3230 км<sup>2</sup>. По данным на 1993 год 10% суши были покрыты лесом, 46% использовались под пастбища, а ещё 25% использовалось в земледелии. Южное побережье соединено с континентальной Европой через евротоннель длиной 50 км (из которых 38 км под водой). Это самый длинный подводный тоннель в мире. Каждая страна Соединённого Королевства имеет свою собственную систему административного и географического деления, которое часто исходит ещё со времён до появления государства Великобритания. Соответственно «не существует стандартного уровня административной единицы, связывающего всю Великобританию». До XIX века практически никаких изменений старых делений не происходило, однако затем началась постоянная эволюция ролей и функций. Однако эти изменения не были универсальными, а дальнейшая передача

Archaism Ct2Wd0, 12/16 pt

Great Britain, also known as Britain, is an island in the North Atlantic off the north-west coast of continental Europe. With an area of 209,331 km (80,823 sq mi), it is the largest island in Europe and the ninth-largest in the world. In 2011 the island had a population of about 61 million people, making it the third-most populous island in the world, after Java in Indonesia and Honshu in Japan. It accounts for the majority of the British Isles archipelago, along with over 1,000 smaller surrounding islands, including the island of Ireland to its west. The island is part of the United Kingdom of Great Britain and Northern Ireland, constituting most of its territory. The Romans conquered most of the island (up to Hadrian's Wall, in northern England) and this became the Ancient Roman province of Britannia. In the course of the 500 years after the Roman Empire fell, the Britons of the south and east of the island were assimilated or displaced by invading Germanic tribes (Angles, Saxons, and Jutes, often referred to collectively as Anglo-Saxons). At about the same time, Gaelic

Государство располагается на Британских островах (остров Великобритания, северо-восточная часть острова Ирландия, а также большое количество более мелких островов и архипелагов. Омывается Северным, Ирландским, Кельтским и Гебридским морями. Площадь Великобритании составляет 243 809 км, из них суша – 240 579 км, внутренние воды – 3230 км. По данным на 1993 год 10% суши были покрыты лесом, 46% использовались под пастбища, а ещё 25% использовалось в земледелии. Каждая страна Соединённого Королевства имеет свою собственную систему административного и географического деления, которое часто исходит ещё со времён до появления государства Великобритания. Соответственно «не существует стандартного уровня административной единицы, связывающего всю Великобританию». До XIX века практически никаких изменений старых делений не происходило, однако затем началась постоянная эволюция ролей и функций. Однако эти изменения не были универсальными, а дальнейшая передача возможностей Шотландии, Уэльсу и Северной Ирландии означает, что и в дальнейшем они вряд ли будут универсальными.

Archaism Ct2Wd0, 14/18 pt

Great Britain, also known as Britain, is an island in the North Atlantic off the north-west coast of continental Europe. With an area of 209,331 km (80,823 sq mi), it is the largest island in Europe and the ninth-largest in the world. In 2011 the island had a population of about 61 million people, making it the third-most populous island in the world, after Java in Indonesia and Honshu in Japan. It accounts for the majority of the British Isles archipelago, along with over 1,000 smaller surrounding islands, including the island of Ireland to its west. The island is part of the United Kingdom of Great Britain and Northern Ireland, constituting most of its territory. The Romans conquered most of the island (up to Hadrian's Wall, in northern England) and this became the Ancient Roman province of Britannia. In the course of the 500 years after the Roman Empire fell, the Britons of the south and east of the island were assimilated or displaced by invading Germanic tribes (Angles, Saxons, and Jutes, often referred to collectively as Anglo-Saxons). At about

Государство располагается на Британских островах (остров Великобритания, северо-восточная часть острова Ирландия, а также большое количество более мелких островов и архипелагов. Омывается Северным, Ирландским, Кельтским и Гебридским морями. Площадь Великобритании составляет 243 809 км, из них суша – 240 579 км, внутренние воды – 3230 км. По данным на 1993 год 10% суши были покрыты лесом, 46% использовались под пастбища, а ещё 25% использовалось в земледелии. Каждая страна Соединённого Королевства имеет свою собственную систему административного и географического деления, которое часто исходит ещё со времён до появления государства Великобритания. Соответственно «не существует стандартного уровня административной единицы, связывающего всю Великобританию». До XIX века практически никаких изменений старых делений не происходило, однако затем началась постоянная эволюция ролей и функций. Однако эти изменения не были универсальными, а дальнейшая передача возможностей Шотландии,

Archaism Ct2Wd25, 10/13,5 pt

Great Britain, also known as Britain, is an island in the North Atlantic off the north-west coast of continental Europe. With an area of 209,331 km (80,823 sq mi), it is the largest island in Europe and the ninth-largest in the world. In 2011 the island had a population of about 61 million people, making it the third-most populous island in the world, after Java in Indonesia and Honshu in Japan. It accounts for the majority of the British Isles archipelago, along with over 1,000 smaller surrounding islands, including the island of Ireland to its west. The island is part of the United Kingdom of Great Britain and Northern Ireland, constituting most of its territory: most of England, Scotland, and Wales are on the island, with their respective capital cities, London, Edinburgh, and Cardiff. Politically, the term Great Britain usually extends to include surrounding islands that form part of England, Scotland, and Wales. The island is dominated by an oceanic climate with quite narrow temperature differences between seasons. The Romans conquered most of the island

Государство располагается на Британских островах (остров Великобритания, северо-восточная часть острова Ирландия, а также большое количество более мелких островов и архипелагов, среди которых Гебридские, Оркнейские и Шетландские острова, Англси, Арран, Уайт) в Атлантическом океане. Омывается Северным, Ирландским, Кельтским и Гебридским морями. Юго-восточное побережье располагается всего в 35 км от северного побережья Франции, которые разделены проливом Ла-Манш. Площадь Великобритании составляет 243 809 км2, из них суша – 240 579 км2, внутренние воды – 3230 км2. По данным на 1993 год 10% суши были покрыты лесом, 46% использовались под пастбища, а ещё 25% использовалось в земледелии. Южное побережье соединено с континентальной Европой через евротоннель длиной 50 км (из которых 38 км под водой). Это самый длинный подводный тоннель в мире. Каждая страна Соединённого Королевства имеет свою собственную систему административного и географического деления, которое

Archaism Ct2Wd25, 12/16 pt

Great Britain, also known as Britain, is an island in the North Atlantic off the north-west coast of continental Europe. With an area of 209,331 km (80,823 sq mi), it is the largest island in Europe and the ninth-largest in the world. In 2011 the island had a population of about 61 million people, making it the third-most populous island in the world, after Java in Indonesia and Honshu in Japan. It accounts for the majority of the British Isles archipelago, along with over 1,000 smaller surrounding islands, including the island of Ireland to its west. The island is part of the United Kingdom of Great Britain and Northern Ireland, constituting most of its territory. The Romans conquered most of the island (up to Hadrian's Wall, in northern England) and this became the Ancient

Государство располагается на Британских островах (остров Великобритания, северо-восточная часть острова Ирландия, а также большое количество более мелких островов и архипелагов. Омывается Северным, Ирландским, Кельтским и Гебридским морями. Площадь Великобритании составляет 243 809 км, из них суша – 240 579 км, внутренние воды – 3230 км. По данным на 1993 год 10% суши были покрыты лесом, 46% использовались под пастбища, а ещё 25% использовалось в земледелии. Каждая страна Соединённого Королевства имеет свою собственную систему административного и географического деления, которое часто исходит ещё со времён до появления государства Великобритания. Соответственно «не существует стандартного уровня административной единицы, связывающего всю Великобританию». До XIX века практически

Archaism Ct2Wd25, 14/18 pt

Great Britain, also known as Britain, is an island in the North Atlantic off the north-west coast of continental Europe. With an area of 209,331 km (80,823 sq mi), it is the largest island in Europe and the ninth-largest in the world. In 2011 the island had a population of about 61 million people, making it the third-most populous island in the world, after Java in Indonesia and Honshu in Japan. It accounts for the majority of the British Isles archipelago, along with over 1,000 smaller surrounding islands, including the island of Ireland to its west. The island is part of the United Kingdom of Great Britain and Northern Ireland, constituting most of its territory. The Romans conquered most of the island (up to Hadrian's Wall, in northern England) and this became the

Государство располагается на Британских островах (остров Великобритания, северо-восточная часть острова Ирландия, а также большое количество более мелких островов и архипелагов. Омывается Северным, Ирландским, Кельтским и Гебридским морями. Площадь Великобритании составляет 243 809 км, из них суша – 240 579 км, внутренние воды – 3230 км. По данным на 1993 год 10% суши были покрыты лесом, 46% использовались под пастбища, а ещё 25% использовалось в земледелии. Каждая страна Соединённого Королевства имеет свою собственную систему административного и географического деления, которое часто исходит ещё со времён до появления государства Великобритания. Соответственно «не существует



Archaism Ct2Wd50, 10/13,5 pt

Great Britain, also known as Britain, is an island in the North Atlantic off the north-west coast of continental Europe. With an area of 209,331 km (80,823 sq mi), it is the largest island in Europe and the ninth-largest in the world. In 2011 the island had a population of about 61 million people, making it the third-most populous island in the world, after Java in Indonesia and Honshu in Japan. It accounts for the majority of the British Isles archipelago, along with over 1,000 smaller surrounding islands, including the island of Ireland to its west. The island is part of the United Kingdom of Great Britain and Northern Ireland, constituting most of its territory: most of England, Scotland, and Wales are on the island, with their respective capital cities, London, Edinburgh, and Cardiff. Politically, the term Great Britain usually extends to include

Государство располагается на Британских островах (остров Великобритания, северо-восточная часть острова Ирландия, а также большое количество более мелких островов и архипелагов, среди которых Гебридские, Оркнейские и Шетландские острова, Англси, Арран, Уайт) в Атлантическом океане. Омывается Северным, Ирландским, Кельтским и Гебридским морями. Юго-восточное побережье располагается всего в 35 км от северного побережья Франции, которые разделены проливом Ла-Манш. Площадь Великобритании составляет 243 809 км<sup>2</sup>, из них суша – 240 579 км<sup>2</sup>, внутренние воды – 3230 км<sup>2</sup>. По данным на 1993 год 10% суши были покрыты лесом, 46% использовались под пастбища, а ещё 25% использовалось в земледелии. Южное побережье соединено с континентальной

Archaism Ct2Wd50, 12/16 pt

Great Britain, also known as Britain, is an island in the North Atlantic off the north-west coast of continental Europe. With an area of 209,331 km (80,823 sq mi), it is the largest island in Europe and the ninth-largest in the world. In 2011 the island had a population of about 61 million people, making it the third-most populous island in the world, after Java in Indonesia and Honshu in Japan. It accounts for the majority of the British Isles archipelago, along with over 1,000 smaller surrounding islands, including the island of Ireland to its west. The island is part of the United Kingdom of Great

Государство располагается на Британских островах (остров Великобритания, северо-восточная часть острова Ирландия, а также большое количество более мелких островов и архипелагов. Омывается Северным, Ирландским, Кельтским и Гебридским морями. Площадь Великобритании составляет 243 809 км, из них суша – 240 579 км, внутренние воды – 3230 км. По данным на 1993 год 10% суши были покрыты лесом, 46% использовались под пастбища, а ещё 25% использовалось в земледелии. Каждая страна Соединённого Королевства имеет свою собственную систему административного и географического деления, которое часто исходит ещё со времён

Archaism Ct2Wd50, 14/18 pt

Great Britain, also known as Britain, is an island in the North Atlantic off the north-west coast of continental Europe. With an area of 209,331 km (80,823 sq mi), it is the largest island in Europe and the ninth-largest in the world. In 2011 the island had a population of about 61 million people, making it the third-most populous island in the world, after Java in Indonesia and Honshu in Japan. It accounts for the majority of the British Isles archipelago, along with over 1,000 smaller surrounding islands, including the island of Ireland to its west. The island is part of the United Kingdom

Государство располагается на Британских островах (остров Великобритания, северо-восточная часть острова Ирландия, а также большое количество более мелких островов и архипелагов. Омывается Северным, Ирландским, Кельтским и Гебридским морями. Площадь Великобритании составляет 243 809 км, из них суша – 240 579 км, внутренние воды – 3230 км. По данным на 1993 год 10% суши были покрыты лесом, 46% использовались под пастбища, а ещё 25% использовалось в земледелии. Каждая страна Соединённого Королевства имеет свою собственную

Archaism Ct2Wd75, 10/13,5 pt

Great Britain, also known as Britain, is an island in the North Atlantic off the north-west coast of continental Europe. With an area of 209,331 km (80,823 sq mi), it is the largest island in Europe and the ninth-largest in the world. In 2011 the island had a population of about 61 million people, making it the third-most populous island in the world, after Java in Indonesia and Honshu in Japan. It accounts for the majority of the British Isles archipelago, along with over 1,000 smaller surrounding islands, including the island of Ireland to its west. The island is part of the United Kingdom of Great Britain and Northern Ireland, constituting most of its territory: most of England,

Государство располагается на Британских островах (остров Великобритания, северо-восточная часть острова Ирландия, а также большое количество более мелких островов и архипелагов, среди которых Гебридские, Оркнейские и Шетландские острова, Англи, Арран, Уайт) в Атлантическом океане. Омывается Северным, Ирландским, Кельтским и Гебридским морями. Юго-восточное побережье располагается всего в 35 км от северного побережья Франции, которые разделены проливом Ла-Манш. Площадь Великобритании составляет 243 809 км<sup>2</sup>, из них суша — 240 579 км<sup>2</sup>, внутренние воды — 3230 км<sup>2</sup>. По данным на 1993 год 10%

Archaism Ct2Wd75, 12/16 pt

Great Britain, also known as Britain, is an island in the North Atlantic off the north-west coast of continental Europe. With an area of 209,331 km (80,823 sq mi), it is the largest island in Europe and the ninth-largest in the world. In 2011 the island had a population of about 61 million people, making it the third-most populous island in the world, after Java in Indonesia and Honshu in Japan. It accounts for the majority of the British Isles archipelago, along with over 1,000 smaller surrounding

Государство располагается на Британских островах (остров Великобритания, северо-восточная часть острова Ирландия, а также большое количество более мелких островов и архипелагов. Омывается Северным, Ирландским, Кельтским и Гебридским морями. Площадь Великобритании составляет 243 809 км, из них суша — 240 579 км, внутренние воды — 3230 км. По данным на 1993 год 10% суши были покрыты лесом, 46% использовались под пастбища, а ещё 25% использовалось в земледелии. Каждая страна Соединённого Королевства

Archaism Ct2Wd75, 14/18 pt

Great Britain, also known as Britain, is an island in the North Atlantic off the north-west coast of continental Europe. With an area of 209,331 km (80,823 sq mi), it is the largest island in Europe and the ninth-largest in the world. In 2011 the island had a population of about 61 million people, making it the third-most populous island in the world, after Java in Indonesia and Honshu in Japan. It accounts for the majority of the British Isles archipelago, along with over 1,000

Государство располагается на Британских островах (остров Великобритания, северо-восточная часть острова Ирландия, а также большое количество более мелких островов и архипелагов. Омывается Северным, Ирландским, Кельтским и Гебридским морями. Площадь Великобритании составляет 243 809 км, из них суша — 240 579 км, внутренние воды — 3230 км. По данным на 1993 год 10% суши были покрыты лесом, 46% использовались

Archaism Ct2Wd100, 10/13,5 pt

Great Britain, also known as Britain, is an island in the North Atlantic off the north-west coast of continental Europe. With an area of 209,331 km (80,823 sq mi), it is the largest island in Europe and the ninth-largest in the world. In 2011 the island had a population of about 61 million people, making it the third-most populous island in the world, after Java in Indonesia and Honshu in Japan. It accounts for the majority of the British Isles archipelago, along with over 1,000 smaller surrounding islands, including the island of Ireland to its west. The island

Государство располагается на Британских островах (остров Великобритания, северо-восточная часть острова Ирландия, а также большое количество более мелких островов и архипелагов, среди которых Гебридские, Оркнейские и Шетландские острова, Англси, Арран, Уайт) в Атлантическом океане. Омывается Северным, Ирландским, Кельтским и Гебридским морями. Юго-восточное побережье располагается всего в 35 км от северного побережья Франции, которые разделены проливом Ла-Манш. Площадь Великобритании составляет 243

Archaism Ct2Wd100, 12/16 pt

Great Britain, also known as Britain, is an island in the North Atlantic off the north-west coast of continental Europe. With an area of 209,331 km (80,823 sq mi), it is the largest island in Europe and the ninth-largest in the world. In 2011 the island had a population of about 61 million people, making it the third-most populous island in the world, after Java in Indonesia and Honshu in Japan. It accounts

Государство располагается на Британских островах (остров Великобритания, северо-восточная часть острова Ирландия, а также большое количество более мелких островов и архипелагов. Омывается Северным, Ирландским, Кельтским и Гебридским морями. Площадь Великобритании составляет 243 809 км, из них суша — 240 579 км, внутренние воды — 3230 км. По данным на 1993 год 10% суши были покрыты лесом, 46% использовались под пастби-

Archaism Ct2Wd100, 14/18 pt

Great Britain, also known as Britain, is an island in the North Atlantic off the north-west coast of continental Europe. With an area of 209,331 km (80,823 sq mi), it is the largest island in Europe and the ninth-largest in the world. In 2011 the island had a population of about 61 million people, making it the third-most populous island in the world, after Java in Indonesia and Honshu in Japan. It accounts for the

Государство располагается на Британских островах (остров Великобритания, северо-восточная часть острова Ирландия, а также большое количество более мелких островов и архипелагов. Омывается Северным, Ирландским, Кельтским и Гебридским морями. Площадь Великобритании составляет 243 809 км, из них суша — 240 579 км, внутренние воды — 3230 км. По данным

## Français

Quoique ce détail ne touche en aucune manière au fond même de ce que nous avons à raconter, il n'est peut-être pas inutile, ne fût-ce que pour être exact en tout, d'indiquer ici les bruits et les propos qui avaient couru sur son compte au moment où il était arrivé dans le diocèse. Vrai ou faux, ce qu'on dit des hommes tient souvent autant de place dans leur vie et surtout dans leur destinée que ce qu'ils font. M. Myriel était fils d'un conseiller au parlement d'Aix; noblesse de robe. On contait de lui que son père, le réservant pour hériter de sa charge, l'avait marié de fort bonne heure, à dix-huit ou vingt ans, suivant un usage assez répandu dans les familles parlementaires. Charles Myriel, nonobstant ce mariage, avait, disait-on, beaucoup fait parler de lui. Il était bien fait de sa personne, quoique d'assez petite taille, élégant, gracieux, spirituel; toute

## Svenska

Men far och mor gingo visst inte och lyckönskade sig till något, utan i stället voro de ganska bedrövade. De voro ett fattigt husmansfolk, och deras ställe var inte mycket större än en trädgårdstappa. Då de först flyttade dit, kunde där inte födas mer än en gris och ett par höns, men de voro ovanligt strävsamma och duktiga människor, och nu hade de både kor och gäss. Det hade gått ofantligt framåt för dem, och de skulle ha vandrat nöjda och glada till kyrkan den vackra morgonen, om de inte hade haft sonen att tänka på. Far klagade över att han var trög och lat: ingenting hade han velat lära i skolan, och han var så oduglig, att man nätt och jämnt kunde sätta honom till att valla gäss. Och mor nekade inte till att detta var sant, men hon var mest bedrövad över att han var vild och elak, hård mot djur och illvillig mot människor. »MätteGud bryta

## Українська

Сини його думали інші думи. Але треба спершу трохи більше розповісти про його синів. На дванадцятім році їх було віддано до Київської академії, бо вся значна старшина вважала своїм найпершим обов'язком віддавати своїх дітей у науку, хоч і робилося це лише задля того, щоб опісля зовсім її забути. Були вони тоді, як і всі, що потрапляли до бурси, дикі, викохані на волі, і там їх уже потроху обтісували на один копил, після чого ставали вони один на одного схожі. Старший, Остап, почав з того свою науку, що першого ж року втік додому. Його повернули, тяжко випарили й посадовили за книжку. Чотири рази закопував він свого букваря в землю і чотири рази, відшмагавши його немилосердно, купували йому нового. Запевне він зробив би те і вп'яте, коли б батько врочисто не запрягся віддати його на цілих

## Español

Parece que los gitanos y gitanas solamente nacieron en el mundo para ser ladrones: nacen de padres ladrones, críanse con ladrones, estudian para ladrones y, finalmente, salen con ser ladrones corrientes y molientes a todo ruedo; y la gana del hurtar y el hurtar son en ellos como accidentes inseparables, que no se quitan sino con la muerte. Una, pues, desta nación, gitana vieja, que podía ser jubilada en la ciencia de Caco, crió una muchacha en nombre de nieta suya, a quien puso nombre Preciosa, y a quien enseñó todas sus gitanerías y modos de embelecocos y trazas de hurtar. Salió la tal Preciosa la más única bailadora que se hallaba en todo el gitanismo, y la más hermosa y discreta que pudiera hallarse, no entre los gitanos, sino entre cuantas hermosas y discretas pudiera pregonar la fama. Ni los soles, ni los aires, ni

## Deutsch

Der Herausgeber versprach, sein Bestes zu tun für den schriftstellerischen Kollegen. Etwas verwunderlich wollte es ihm nun wohl bedünken, als sein Freund ihm gestand, daß das Manuskript von einem Kater, Murr geheißten, herrühre und dessen Lebensansichten enthalte; das Wort war jedoch gegeben, und da der Eingang der Historie ihm ziemlich gut stilisiert schien, so lief er sofort, mit dem Manuskript in der Tasche, zu dem Herrn Dümmler Unter den Linden und proponierte ihm den Verlag des Katerbuchs. Herr Dümmler meinte, bis jetzt habe er zwar nicht unter seinen Autoren einen Kater gehabt, wisse auch nicht, daß irgendeiner seiner werten Kollegen mit einem Mann des Schlages bis jetzt sich eingelassen, indessen wolle er den Versuch wohl machen. Der Druck begann, und dem Herausgeber

## Русский

Итак, все мои блестящие надежды рушились! Вместо веселой петербургской жизни ожидала меня скука в стороне глухой и отдаленной. Служба, о которой за минуту думал я с таким восторгом, показалась мне тяжким несчастьем. Но спорить было нечего. На другой день поутру подвезена была к крыльцу дорожная кибитка; уложили в нее чемодан, погребец с чайным прибором и узлы с булками и пирогами, последними знаками домашнего баловства. Родители мои благословили меня. Батюшка сказал мне: «Прощай, Петр. Служи верно, кому присягнешь; слушайся начальников; за их лаской не гоняйся; на службу не напрашивайся; от службы не отговаривайся; и помни пословицу: береги платье снову, а честь смолоду». Матушка в слезах наказывала мне беречь мое здоро-



	Deactivated	Activated
Ligatures	<b>fi fl</b>	<b>fi fl</b>
Language Features	<b>ВГЗ</b>	Bulgarian <b>вгз</b>

**Supported languages:**

Afrikaans, Bashkir, Belarusian, Bulgarian, Catalan, Chechen, Czech, Danish, Dutch, English, Esperanto, Estonian, Finnish, French, Gaelic (Irish), Galician, German, Hungarian, Icelandic, Ingush, Italian, Kazakh, Kurdish (lat), Kyrgyz, Latvian, Lithuanian, Moldavian (cyr), Mongolian (cyr), Norwegian, Polish, Portuguese, Russian, Serbian, Slovene, Spain, Swedish, Tadjik, Tatar, Turkish, Turkmen, Ukrainian, Uzbek (lat)

**Designer:**

Nikita Kanarev. He is a type designer, living and working in Altai. He is a graduate of Ilya Ruderman's course Type and Typography at the British Higher

School of Art and Design in Moscow (2010-2011). He created Cyrillic versions for the following fonts: Baton Turbo, Aino (official font for the brand of Estonia).

**Contact:**

info@type.today, <http://type.today>

© 2019. type.today

All rights reserved.

This file may be used for evaluation purposes only.